АДМИНИСТРАЦИЯ
ЗАКРЫТОГО АДМИНИСТРАТИВНО – ТЕРРИТОРИАЛЬНОГО ОБРАЗОВАНИЯ ГОРОД ЗЕЛЕНОГОРСК КРАСНОЯРСКОГО КРАЯ

П О С Т А Н О В Л Е Н И Е

06.07.2026 г. Зеленогорск № 138-п

О внесении изменений в Проект организации дорожного движения на автомобильных дорогах общего пользования местного значения ЗАТО г. Зеленогорск, утвержденный постановлением Администрации ЗАТО г. Зеленогорск от 30.12.2025 № 290-п

В соответствии с Федеральными законами от 10.12.1995 № 196-ФЗ «О безопасности дорожного движения», от 06.10.2003 № 131-ФЗ «Об общих принципах организации местного самоуправления в Российской Федерации», от 29.12.2017 № 443-ФЗ «Об организации дорожного движения в Российской Федерации и о внесении изменений в отдельные законодательные акты Российской Федерации», приказом Министерства транспорта Российской Федерации от 18.02.2025 № 49 «Об установлении требований к составу и содержанию документации по организации дорожного движения», постановлением Администрации ЗАТО г. Зеленогорска от 30.11.2015 № 311-п «Об утверждении Перечня автомобильных дорог общего пользования местного значения города Зеленогорска», учитывая протокол очередного заседания комиссии по обеспечению безопасности дорожного движения от 30.09.2025 № 3, руководствуясь Уставом города Зеленогорска Красноярского края,

ПОСТАНОВЛЯЮ:

1. Внести в Проект организации дорожного движения на автомобильных дорогах общего пользования местного значения ЗАТО г. Зеленогорск, утвержденный постановлением Администрации ЗАТО

г. Зеленогорск от 30.12.2025 № 290-п, следующие изменения:

1.1. В томе 7: схему участка «Автодорога № 3 (от ул. Полоскова ПК-8 до ПК-89+20) км 1,945 – км 2,280» (лист 25) изложить в редакции согласно приложению № 1 к настоящему постановлению.

1.2. В томе 9: схему участка «Автодорога улица Майское шоссе км 4,965 – км 5,300» (лист 112) изложить в редакции согласно приложению № 2 к настоящему постановлению.

1.3. В томе 11: схему участка «Автодорога улица Восточная (уч. 1) км 0,000 – км 0,143» (лист 104) изложить в редакции согласно приложению № 3 к настоящему постановлению.

1.4. В томе 12:

1.4.1. Схему участка «Автодорога улица Первостроителей км 0,000 – км 0,333» (лист 100) изложить в редакции согласно приложению № 4 к настоящему постановлению.

1.4.2. Схему участка «Автодорога улица Первостроителей км 0,323 – км 0,521» (лист 101) изложить в редакции согласно приложению № 5 к настоящему постановлению.

1.4.3. Схему участка «Автодорога улица Орловская км 1,298 – км 1,641» (лист 134) изложить в редакции согласно приложению № 6 к настоящему постановлению.

1.5. В томе 14:

1.5.1. Схему участка «Автодорога Октябрьское шоссе (включая улицу Индустриальная) км 4,063 – км 4,397» (лист 32) изложить в редакции согласно приложению № 7 к настоящему постановлению.

1.5.2. Схему участка «Автодорога Октябрьское шоссе (включая улицу Индустриальная) км 5,039 – км 5,480» (лист 35) изложить в редакции согласно приложению № 8 к настоящему постановлению.

1.5.3. Схему участка «Автодорога Октябрьское шоссе (включая улицу Индустриальная) км 7,731 – км 8,064» (лист 43) изложить в редакции согласно приложению № 9 к настоящему постановлению.

1.5.4. Схему участка «Автодорога Октябрьское шоссе (включая улицу Индустриальная) км 8,054 – км 8,387» (лист 44) изложить в редакции согласно приложению № 10 к настоящему постановлению.

1.5.5. Схему участка «Автодорога Октябрьское шоссе (включая улицу Индустриальная) км 8,168 – км 8,887» (лист 45) изложить в редакции согласно приложению № 11 к настоящему постановлению.

1.6. В томе 20:

1.6.1. Схему участка «Автодорога улица Набережная основное направление км 0,324 – км 0,660» (лист 20) изложить в редакции согласно приложению № 12 к настоящему постановлению.

1.6.2. Схему участка «Автодорога улица Набережная основное направление км 0,916 – км 1,253» (лист 22) изложить в редакции согласно приложению № 13 к настоящему постановлению.

1.7. В томе 21:

1.7.1. Схему участка «Автодорога улица Энергетиков км 0,000 – км

0,318» (лист 19) изложить в редакции согласно приложению № 14 к настоящему постановлению.

1.7.2. Схему участка «Автодорога улица Заводская км 0,270 – км 0,418» (лист 36) изложить в редакции согласно приложению № 15 к настоящему постановлению.

1.8. В томе 22:

1.8.1. Схему участка «Автодорога улица Калинина км 0,293 – км 0,627» (лист 69) изложить в редакции согласно приложению № 16 к настоящему постановлению.

1.8.2. Схему участка «Автодорога улица Калинина км 0,617 – км 0,950» (лист 70) изложить в редакции согласно приложению № 17 к настоящему постановлению.

1.8.3. Схему участка «Автодорога улица Ленина км 0,000 – км 0,305» (лист 126) изложить в редакции согласно приложению № 18 к настоящему постановлению.

1.8.4. Схему участка «Автодорога улица Строителей км 0,000 – км 0,303» (лист 148) изложить в редакции согласно приложению № 19 к настоящему постановлению.

1.8.5. Схему участка «Автодорога улица Строителей км 0,235 – км 0,555» (лист 149) изложить в редакции согласно приложению № 20 к настоящему постановлению.

1.9. В томе 23: схему участка «Проезд от ул. Калинина (в районе зд. № 25 по ул. Калинина) к зд. № 27 по ул. Калинина к д. № 20 по ул. Гагарина и до Автодороги № 26 (уч. 1)» км 0,000 – км 0,307» (лист 109) изложить в редакции согласно приложению № 21 к настоящему постановлению.

2. Муниципальному казенному учреждению «Центр муниципальных закупок, поддержки предпринимательства и обеспечения деятельности органов местного самоуправления г. Зеленогорск» обеспечить размещение настоящего постановления на официальном сайте Администрации ЗАТО г. Зеленогорск (http://www.zeladmin.ru/) в информационно-телекоммуникационной сети Интернет.

3. Настоящее постановление вступает в силу в день, следующий за днем его официального опубликования в сетевом издании «Официальный интернет-портал правовой информации города Зеленогорска» (zgrsk.ru).

Глава ЗАТО г. Зеленогорск В.В. Терентьев

Тротуары слева		
Дорожные ограждения и направляющие устройства слева	На обочине	ДО (94) 1,945 - 2,065
	На разделительной	
Дорожная разметка слева	2-я от осевой	12 1,945 - 2,064 / 12 2,154 - 2,280
	1-я от осевой	15 1,945 - 2,077 / 11 2,158 - 2,198 / 16 2,198 - 2,280
Элементы в плане		1978 R=982, L=405
Продольный профиль		R=4746, L=400 / 2,280 R=4690, L=499

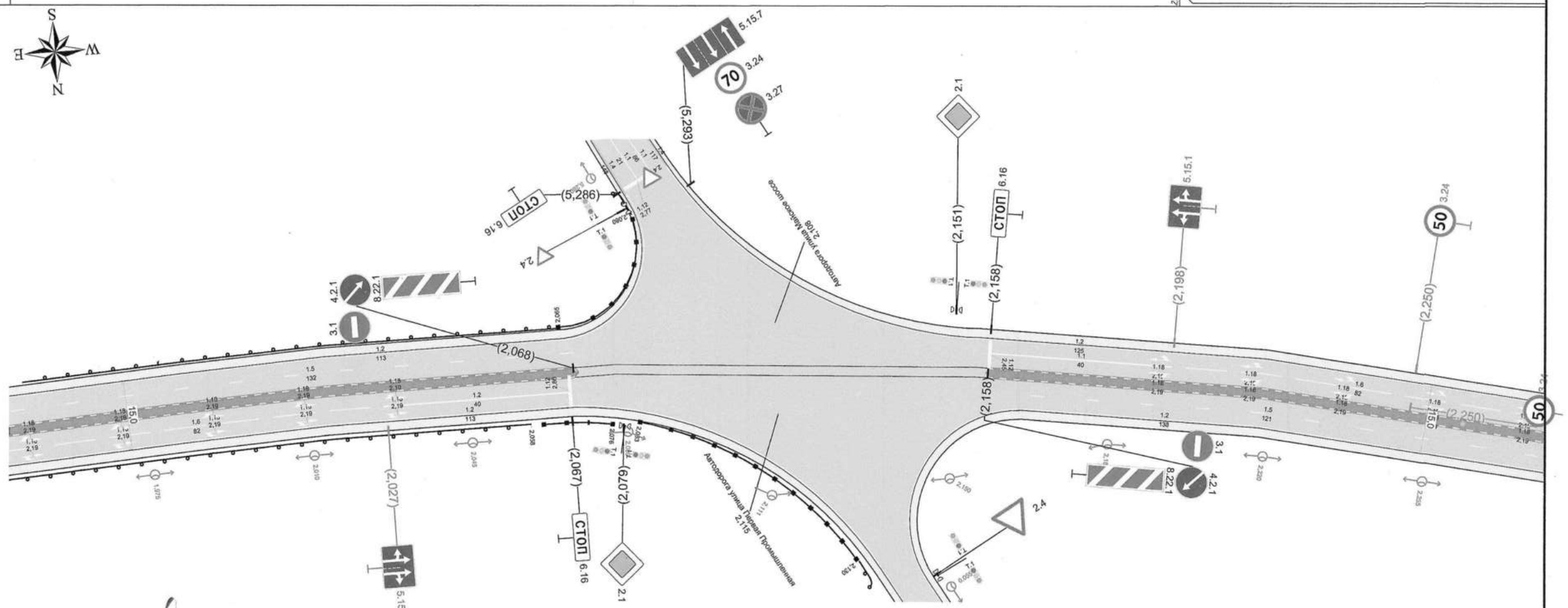

Автодорога №3 (от ул. Полоскова ПК-8 до ПК-89+20)
км 1,945 - км 2,280
1:1000

Согласовано
Нач. ОГИБДД В.Н. Ермаков

Дорожная разметка справа	Осевая линия	
	1-я от осевой	16 1,945 - 2,026 / 12 2,026 - 2,067 / 15 2,158 - 2,280
	2-я от осевой	12 1,945 - 2,068 / 12 2,166 - 2,280
Дорожные ограждения и направляющие устройства справа	На разделительной	
	На обочине	ДО (94) 1,945 - 2,058 / ДД (96) 2,058 - 2,076
Тротуары справа		

Подп. и дата	Инв.№ дубл.	Взам. инв. №	Подп. и дата	Инв. № подл.

Изм.	Кол.уч.	Лист	№ док.	Подп.	Дата

N1

Тротуары слева		
Дорожные ограждения и направляющие устройства слева	На обочине	ДО (М) 1945 - 2065
	На разделительной	
Дорожная разметка слева	2-я от осевой	12 1945 - 2064 / 12 2154 - 2280
	1-я от осевой	15 1945 - 2077 / 11 2158 - 2198 / 16 2198 - 2280
Элементы в плане		1938 / R=982 L=405
Продольный профиль		R=476 L=400 / 2200 / R=4690 L=499

Автодорога №3 (от ул. Полскова ПК-8 до ПК-89+20) км 1,945 - км 2,280

1:1000

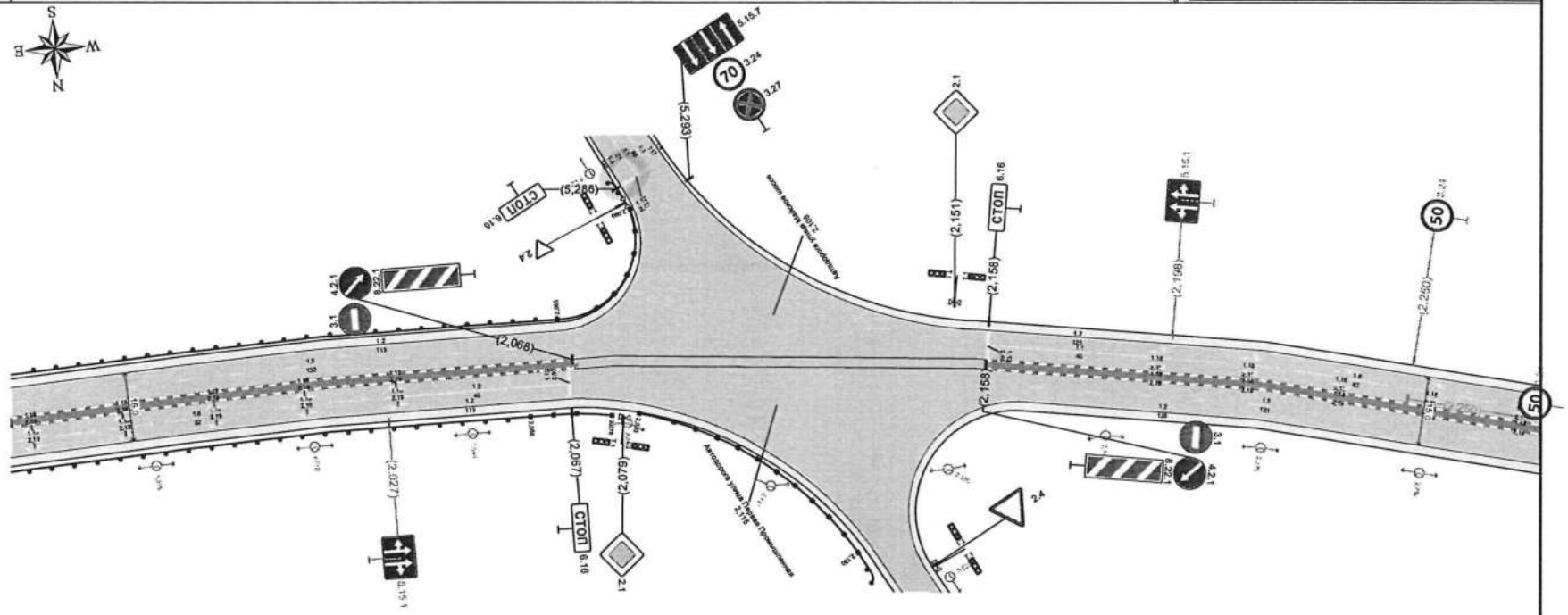

20 м

Дорожная разметка справа	Осевая линия	
	1-я от осевой	16 1945 - 2026 / 12 2026 - 2067 / 15 2158 - 2280
	2-я от осевой	12 1945 - 2068 / 12 2166 - 2280
Дорожные ограждения и направляющие устройства справа	На разделительной	
	На обочине	ДО (М) 1945 - 2058 / ДО (М) 2058 - 2076
Тротуары справа		

Изм.	Кол.уч.	Лист	№ док.	Подп.	Дата

Том 7

Лист 25

Подп. и дата | Инв.№ дубл. | Взам. инв. № | Подп. и дата | Инв. № подл.

Тротуары слева						
Дорожные ограждения и направляющие устройства слева	На обочине	Столбики (2шт, шаг 50,4м) 4,965 - 5,102			Столбики (2шт, шаг 50,4м) 5,202 - 5,252	
	На разделительной					
Дорожная разметка слева		1.2 4,965 - 5,155			14 5,170 - 5,287	
Элементы в плане		4,965 R=552, L=110 5,075				
Продольный профиль		R=13685, L=691				

Автодорога улица Майское шоссе
км 4,965 - км 5,300
1:1000

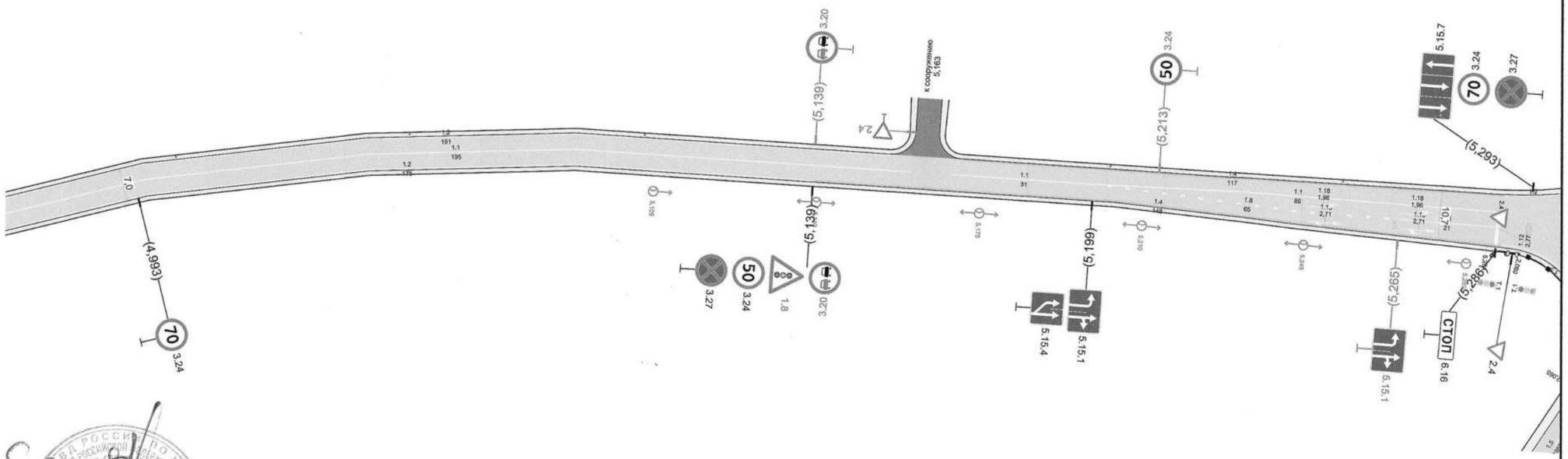

Согласовано
Нач. ОГИБДД
В.Н. Ермаков

20 м

Дорожная разметка справа	Осевая линия	11 4,965 - 5,160		11 5,169 - 5,200	11 5,200 - 5,286	
	1-я от осевой	12 4,965 - 5,139	14 5,139 - 5,204		18 5,244 - 5,265	11 5,265 - 5,286
	2-я от осевой				14 5,204 - 5,287	
Дорожные ограждения и направляющие устройства справа	На разделительной					
	На обочине					
Тротуары справа						

Изм.	Кол.уч.	Лист	№ док.	Подп.	Дата

Лист 112

Подп. и дата | Инв.№ дубл. | Взам. инв. № | Подп. и дата | Инв. № подл.

Тротуары слева						
Дорожные ограждения и направляющие устройства слева	На обочине	Стойка Дорж. ограж. Sigma 4.965 - 5.112			Стойка Дорж. ограж. (Alba) 5.260 - 5.287	
	На разделительной					
Дорожная разметка слева		12 4.965 - 5.155			14 5.170 - 5.287	
Элементы в плане			88.7 R-552 L=110	87.3		
Продольный профиль		R-13685 L=691				

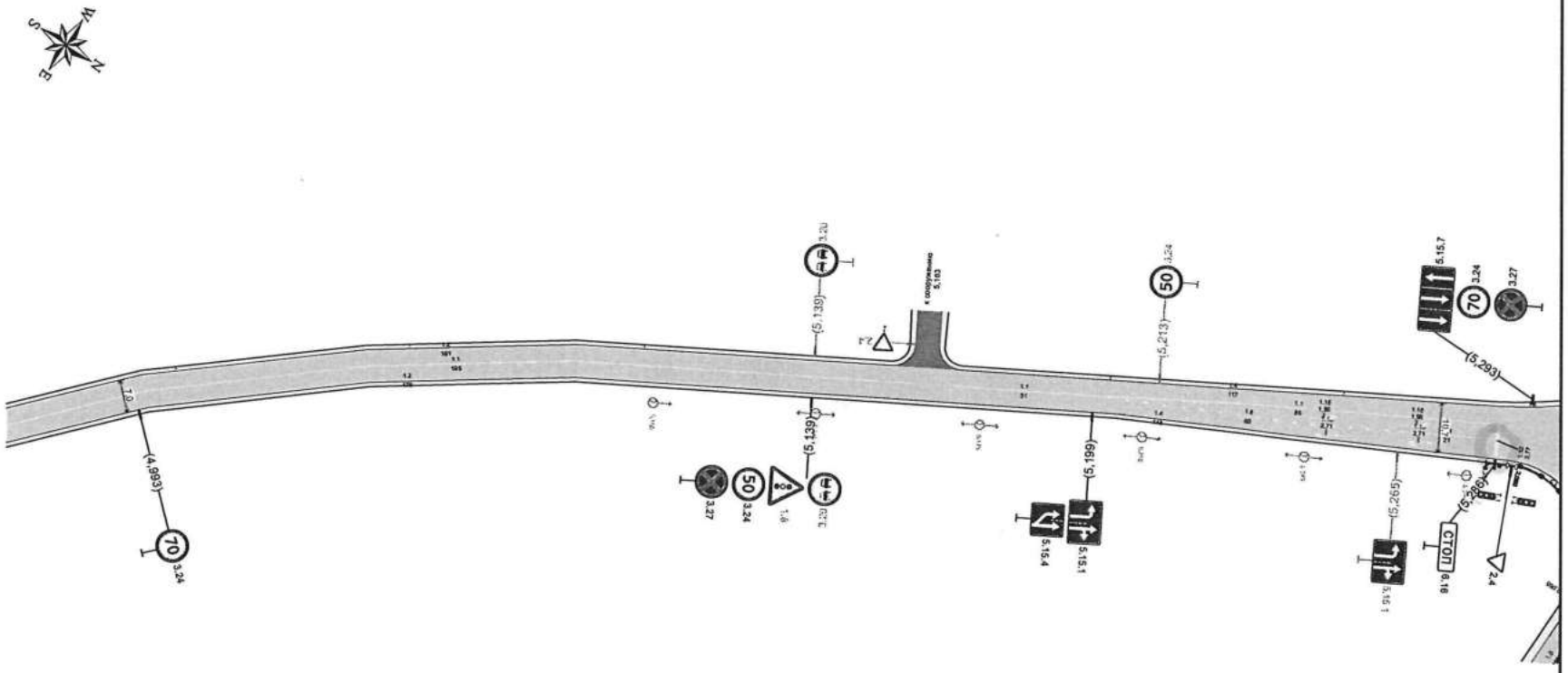

Дорожная разметка справа	Осевая линия	11 4.965 - 5.160	11 5.169 - 5.200	11 5.200 - 5.286		
	1-я от осевой	12 4.965 - 5.109	14 5.109 - 5.204	18 5.204 - 5.265	11 5.265 - 5.286	
	2-я от осевой			14 5.204 - 5.287		
Дорожные ограждения и направляющие устройства справа	На разделительной					
	На обочине					
Тротуары справа						

Изм.	Кол.уч.	Лист	№ док.	Подп.	Дата

Том 9

Лист 112

Подп. и дата | Инв.№ дубл. | Взам. инв. № | Подп. и дата | Инв. № подл.

Тротуары слева		
Дорожные ограждения и направляющие устройства слева	На обочине	
	На разделительной	
Дорожная разметка слева		
Элементы в плане		R=72, L=34
Продольный профиль		R=10703, L=457

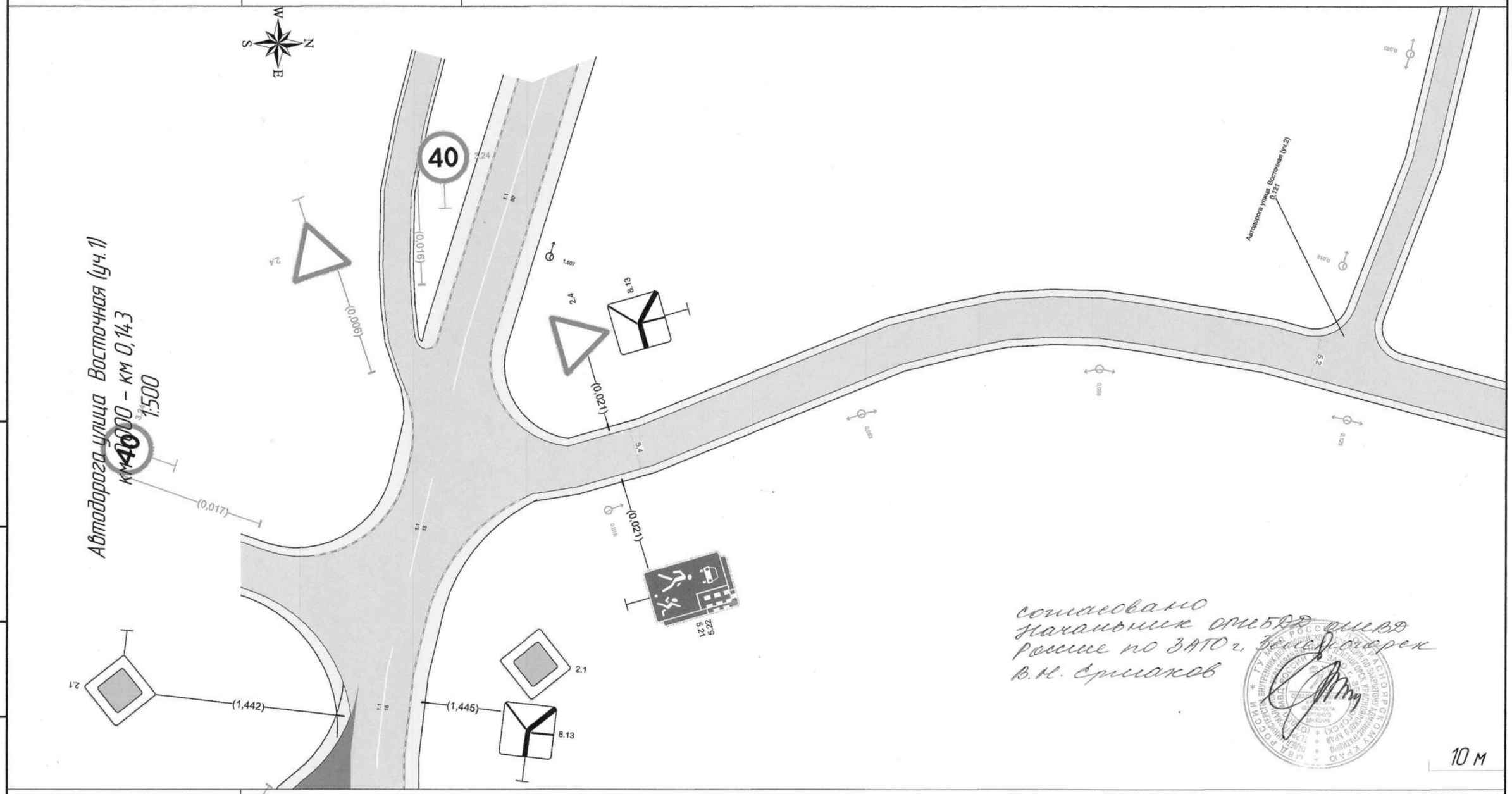

согласовано
Начальник ОГИБДД ОМВД
России по ЗАТО г. Зеленогорск
В.Н. Ермаков

Дорожная разметка справа		
Дорожные ограждения и направляющие устройства справа	На разделительной	
	На обочине	
Тротуары справа		

Подп. и дата	Инв.№ дубл.	Взам. инв. №	Подп. и дата	Инв. № подл.

Изм.	Кол.уч.	Лист	№ док.	Подп.	Дата

№3

Тротуары слева		
Дорожные ограждения и направляющие устройства слева	На обочине	
	На разделительной	
Дорожная разметка слева		
Элементы в плане		R=72, L=34
Продольный профиль		R=10703, L=457

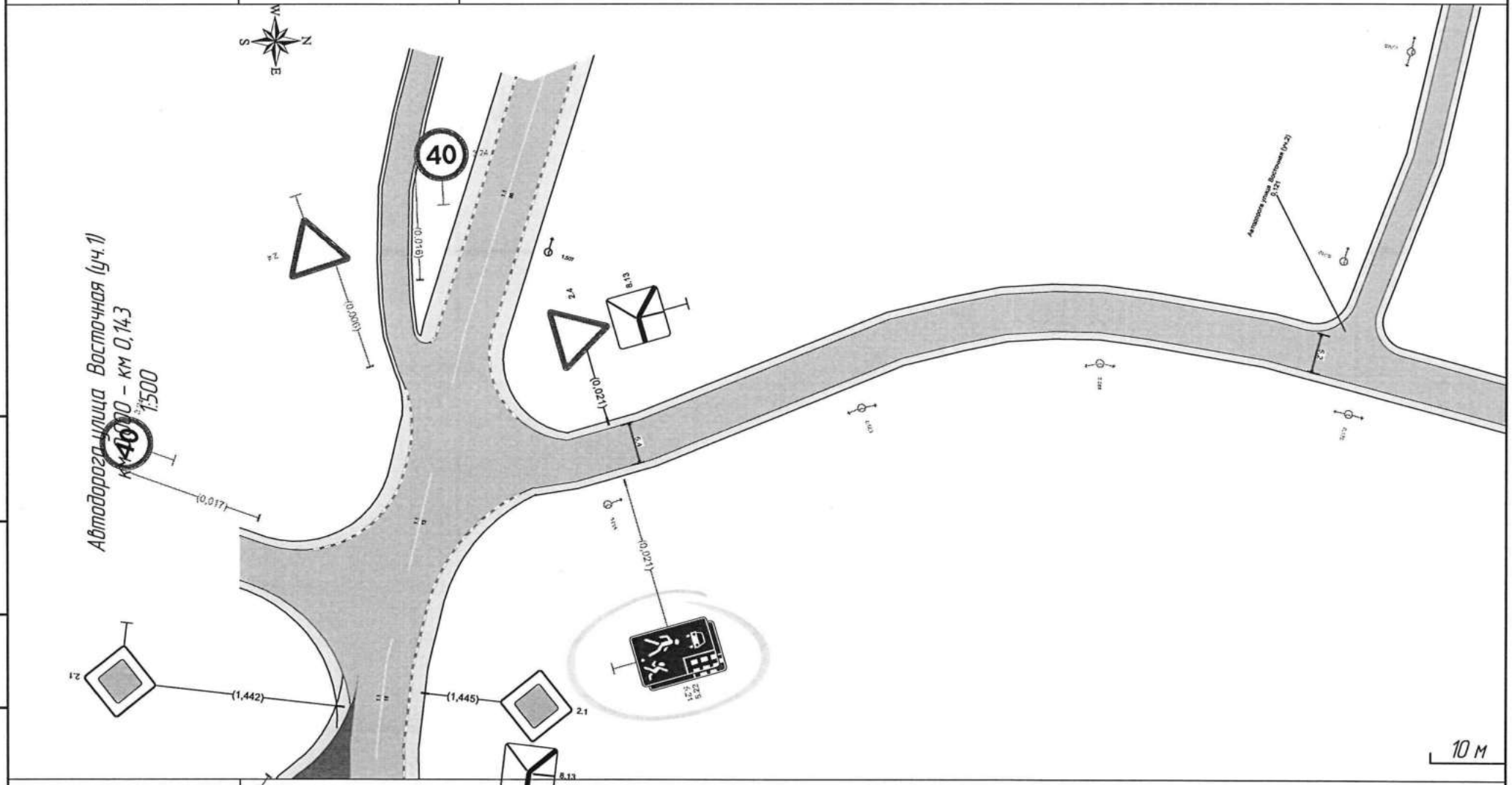

Дорожная разметка справа		
Дорожные ограждения и направляющие устройства справа	На разделительной	
	На обочине	
Тротуары справа		

Изм.	Кол.уч.	Лист	№ док.	Подп.	Дата

Том II

Лист

Подп. и дата | Инв.№ дубл. | Взам. инв. № | Подп. и дата | Инв. № подл.

Тротуары слева		0,000 - 0,333, (333 м), о/д, ш. 2,0 м
Дорожные ограждения и направляющие устройства слева	На обочине	
	На разделительной	
Дорожная разметка слева		1.1 0,020 - 0,040; 1.8 0,040 - 0,098
Элементы в плане		
Продольный профиль		L=333; α=0

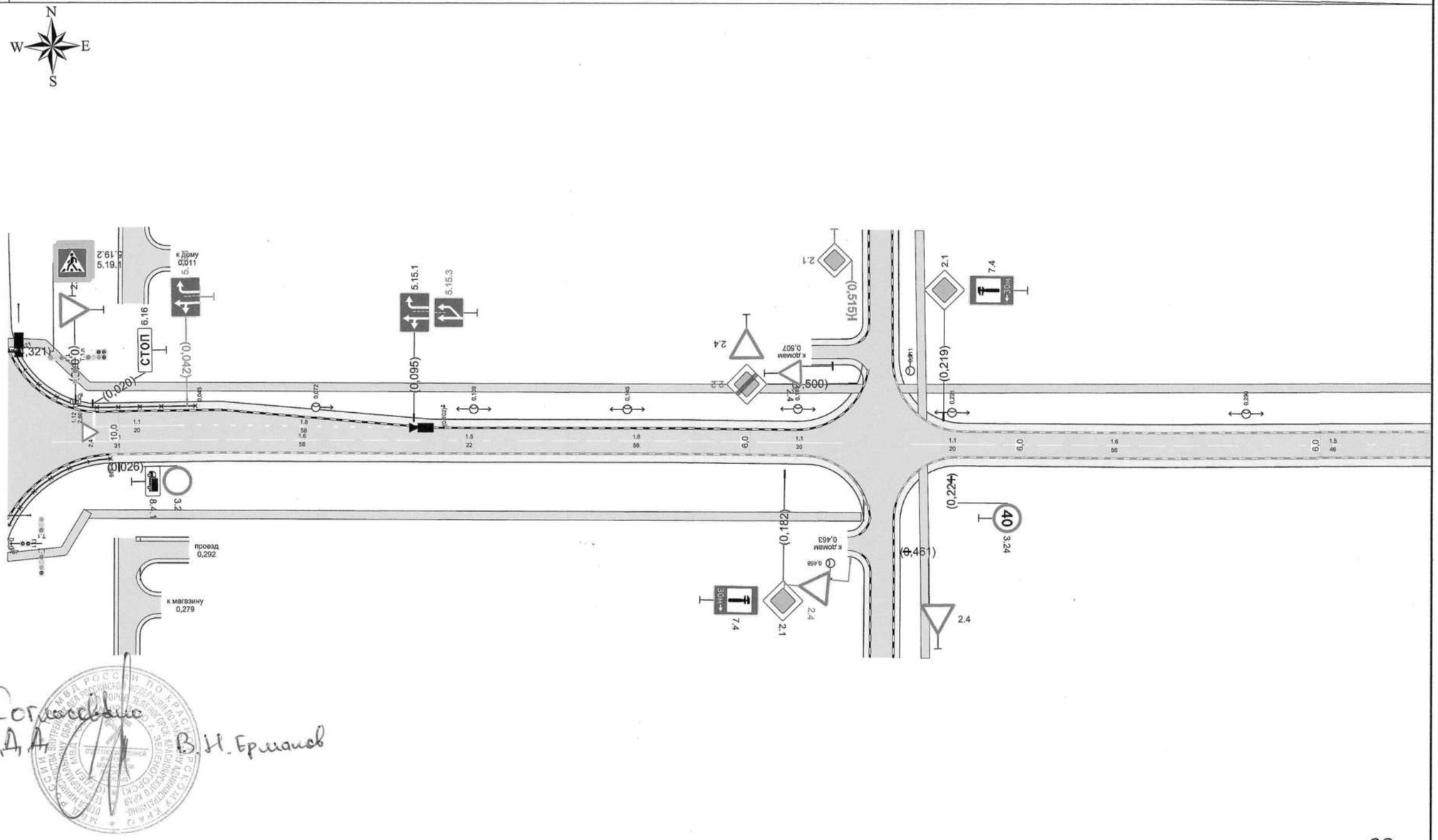

Согласовано
Нач. ОГИБДД В.Н. Ермаков

Дорожная разметка справа		11 0,010 - 0,041	16 0,041 - 0,097	15 0,097 - 0,119	16 0,119 - 0,175	11 0,175 - 0,195		11 0,211 - 0,231	16 0,231 - 0,287	15 0,287 - 0,333	
Дорожные ограждения и направляющие устройства справа	На разделительной										
	На обочине										
Тротуары справа											

Изм.	Кол.уч.	Лист	№ док.	Подп.	Дата

Подп. и дата | Инв.№ дубл. | Взам. инв. № | Подп. и дата | Инв. № подл.

N4

Тротуары слева		0.000 - 0.333 (333 м) в/п ш 20 м
Дорожные ограждения и направляющие устройства слева	На обочине	
	На разделительной	
Дорожная разметка слева		11 0.020 - 0.040 / 18 0.040 - 0.098
Элементы в плане		
Продольный профиль		i=0 / i=333

Автодорога улица Первостроителей км 0.000 – км 0.333 1:1000

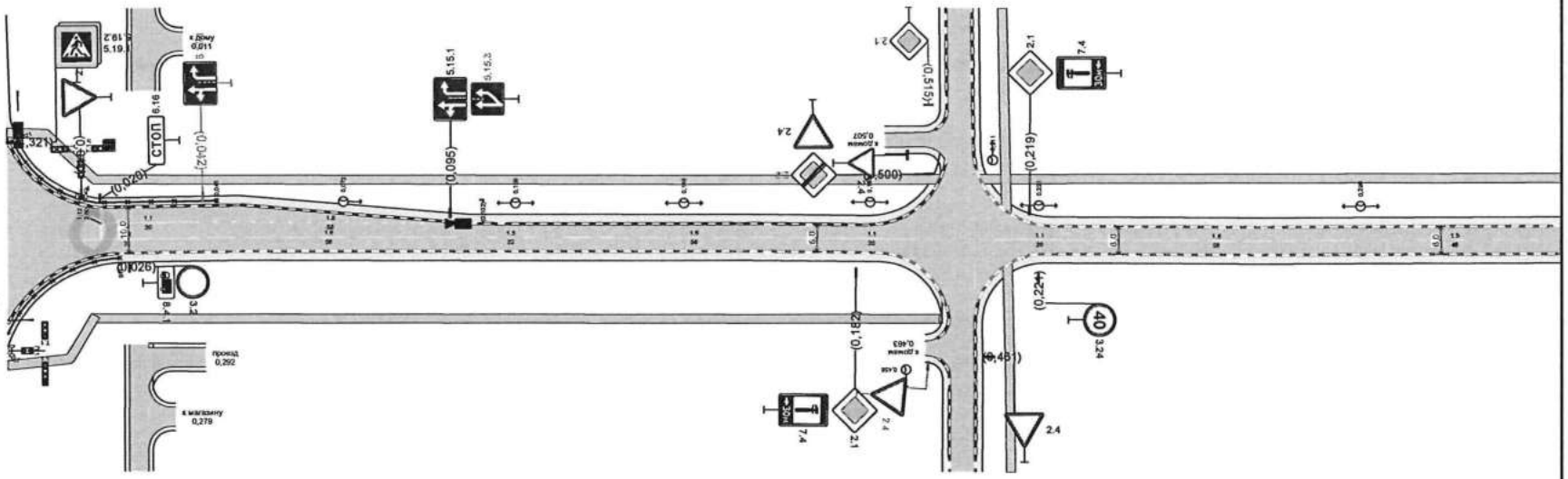

20 м

Дорожная разметка справа		11 0.010 - 0.041 / 16 0.041 - 0.097 / 15 0.097 - 0.179 / 16 0.179 - 0.175 / 11 0.175 - 0.195 / 11 0.211 - 0.231 / 16 0.231 - 0.287 / 15 0.287 - 0.333
Дорожные ограждения и направляющие устройства справа	На разделительной	
	На обочине	
Тротуары справа		

Изм.	Кол.уч.	Лист	№ док.	Подп.	Дата

Том 12

Подп. и дата | Инв.№ дубл. | Взам. инв. № | Подп. и дата | Инв. № подл.

Тротуары слева		0,323 - 0,420, 196 м, а/б, ш. 2,0 м				
Дорожные ограждения и направляющие устройства слева	На обочине					
	На разделительной					
Дорожная разметка слева	2-я от осевой			1.17.1 0,409 - 0,421		
	1-я от осевой		1.11 0,393 - 0,409	1.1 0,409 - 0,422	1.11 0,422 - 0,437	
Элементы в плане						
Продольный профиль		L=198		a=0	0,521	

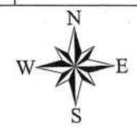

Автодорога улица Первостроителей км 0,323 – км 0,521 1:1000

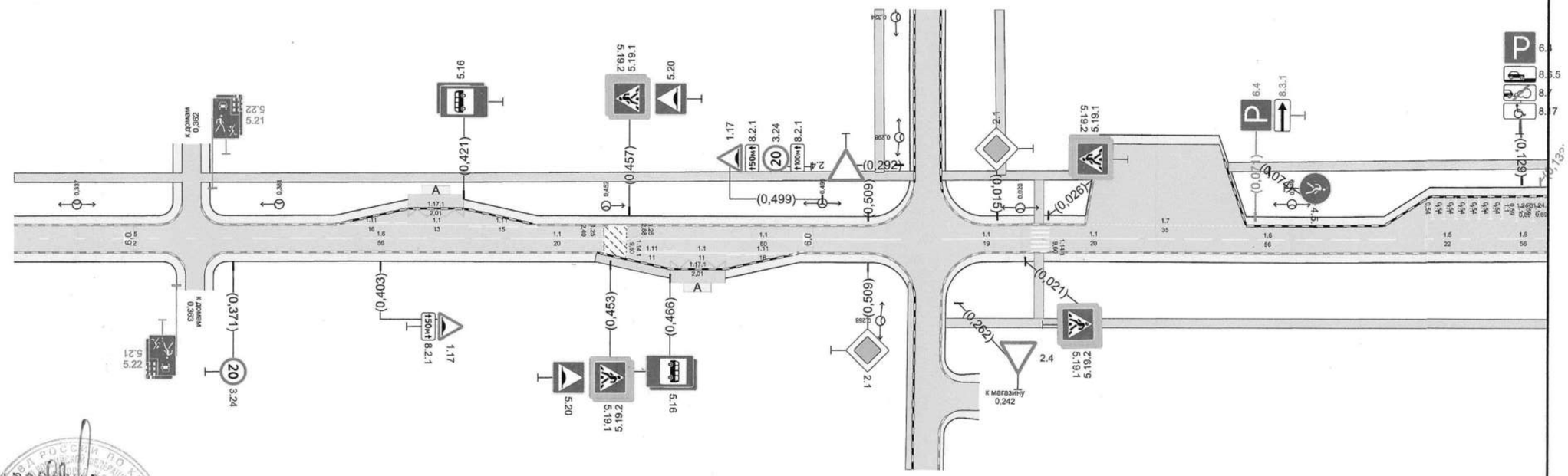

Согласовано
Нач. ОГИБДД
В.Н. Ермаков

20 м

Дорожная разметка справа	Осевая линия	15 0,323 - 0,375	16 0,375 - 0,431	1.1 0,431 - 0,451		1.1 0,456 - 0,516		
	1-я от осевой					1.11 0,456 - 0,468	1.1 0,468 - 0,478	1.11 0,478 - 0,494
	2-я от осевой						1.17.1 0,466 - 0,478	
Дорожные ограждения и направляющие устройства справа	На разделительной							
	На обочине							
Тротуары справа								

Изм.	Кол.уч.	Лист	№ док.	Подп.	Дата

Лист 101

Подп. и дата | Инв.№ дубл. | Взам. инв. № | Подп. и дата | Инв. № подл.

Тротуары слева		0,323 - 0,420 (96 м), о/д. ш 2,0 м
Дорожные ограждения и направляющие устройства слева	На обочине	
	На разделительной	
Дорожная разметка слева	2-я от осевой	1.17.1 0,409 - 0,421
	1-я от осевой	1.11 0,393 - 0,409; 1.11 0,409 - 0,422; 1.11 0,422 - 0,437
Элементы в плане		
Продольный профиль		i=198; i=0; 0,07

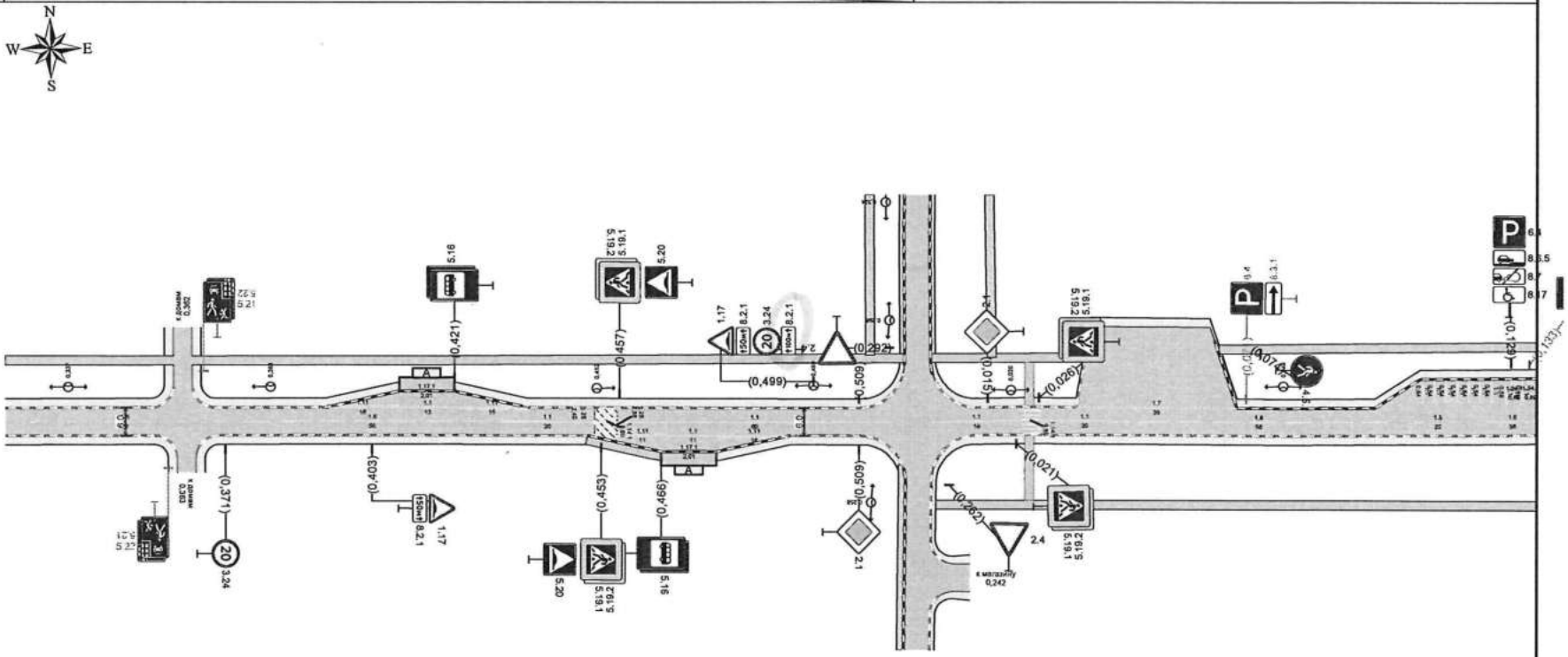

Автодорога улица Первостроителей
км 0,323 – км 0,521
1:1000

20 м

Дорожная разметка справа	Осевая линия	15 0,323 - 0,375	16 0,375 - 0,431	11 0,431 - 0,451	11 0,456 - 0,516	
	1-я от осевой				1.11 0,456 - 0,468; 1.11 0,468 - 0,478; 1.11 0,478 - 0,494	
	2-я от осевой				1.17.1 0,466 - 0,478	
Дорожные ограждения и направляющие устройства справа	На разделительной					
	На обочине					
Тротуары справа						

Изм.	Кол.уч.	Лист	№ док.	Подп.	Дата

Том 12

Лист 101

Подп. и дата | Инв.№ дубл. | Взам. инв. № | Подп. и дата | Инв. № подл.

Тротуары слева		
Дорожные ограждения и направляющие устройства слева	На обочине	
	На разделительной	
Дорожная разметка слева		
Элементы в плане		R=271, L=107; R=202, L=119
Продольный профиль		R=10983, L=487; R=7574, L=195; a=18; L=82

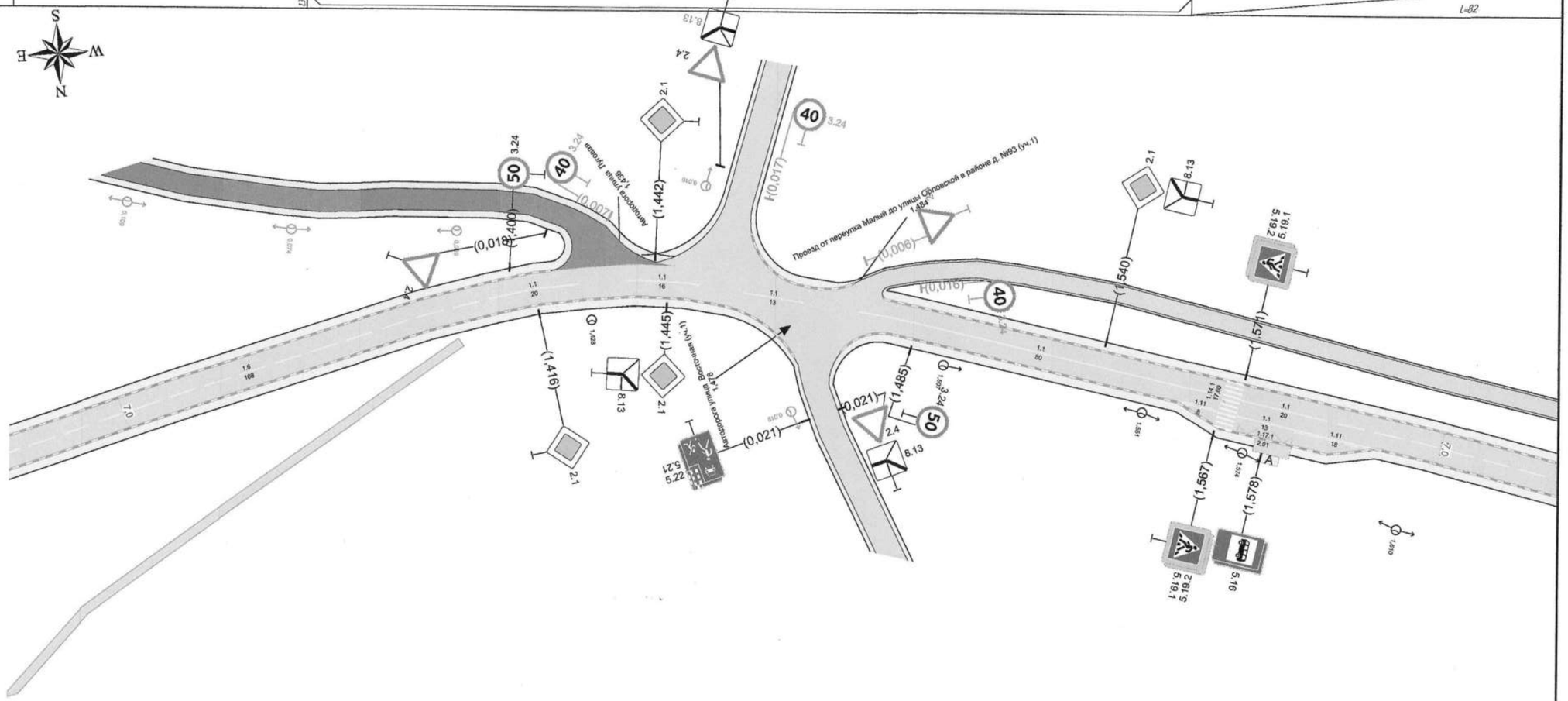

согласовано
начальник ОГИБДД ОМВД
России по ЗАТО г. Зеленогорск
В.Н. Ермаков

Дорожная разметка справа	Осевая линия	16 1,298 - 1,406	11 1,406 - 1,426		11 1,436 - 1,452		11 1,461 - 1,475		11 1,487 - 1,567		11 1,571 - 1,591	16 1,591 - 1,641
	1-я от осевой									11 1,559 1,567	11 1,571 - 1,584	11 1,584 - 1,602
	2-я от осевой										11.7.1 1,572 - 1,584	
Дорожные ограждения и направляющие устройства справа	На разделительной											
	На обочине											
Тротуары справа												

Изм.	Кол.уч.	Лист	№ док.	Подп.	Дата

Подп. и дата | Инв.№ дубл. | Взам. инв. № | Подп. и дата | Инв. № подл.

N6

Тротуары слева		
Дорожные ограждения и направляющие устройства слева	На обочине	
	На разделительной	
Дорожная разметка слева		
Элементы в плане		R=271 L=107; R=202, L=119
Продольный профиль		R=10983, L=487; R=7574, L=195; i=18; L=82

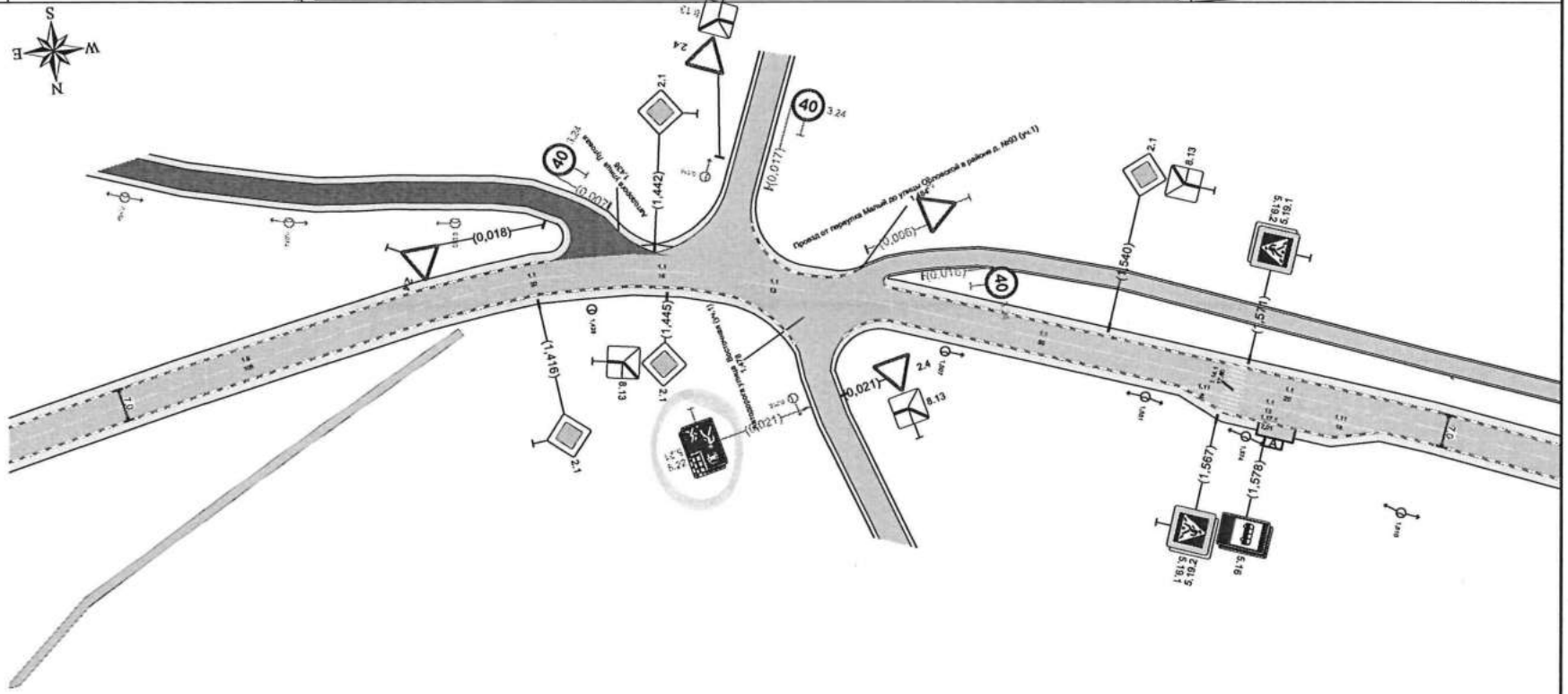

20 м

Дорожная разметка справа	Осевая линия	16 1.298 - 1.406	11 1.406 - 1.426		11 1.436 - 1.452		11 1.461 - 1.475		11 1.487 - 1.567		11 1.571 - 1.591	16 1.591 - 1.641	
	1-я от осевой									111 1.559 1.567	11 1.571 - 1.584	111 1.584 - 1.602	
	2-я от осевой										1.171 1.572 - 1.584		
Дорожные ограждения и направляющие устройства справа	На разделительной												
	На обочине												
Тротуары справа													

Изм.	Кол.уч.	Лист	№ док.	Подп.	Дата

Том 12

Лист 134

Подп. и дата | Инв.№ дубл. | Взам. инв. № | Подп. и дата | Инв. № подл.

Тротуары слева						
Дорожные ограждения и направляющие устройства слева	На обочине		ОПО-Д 4,273 - 4,316		ОПО-Д 4,370 - 4,380	
	На разделительной					
Дорожная разметка слева	2-я от осевой		1.2 4,260 - 4,302			
	1-я от осевой	1.2 4,063 - 4,260				1.2 4,377 - 4,397
Элементы в плане						
Продольный профиль		R=38228, L=794	4,273	R=33761, L=397		

Автодорога Октябрьское шоссе (включая улицу Индустриальная)
км 4,063 – км 4,397
1:1000

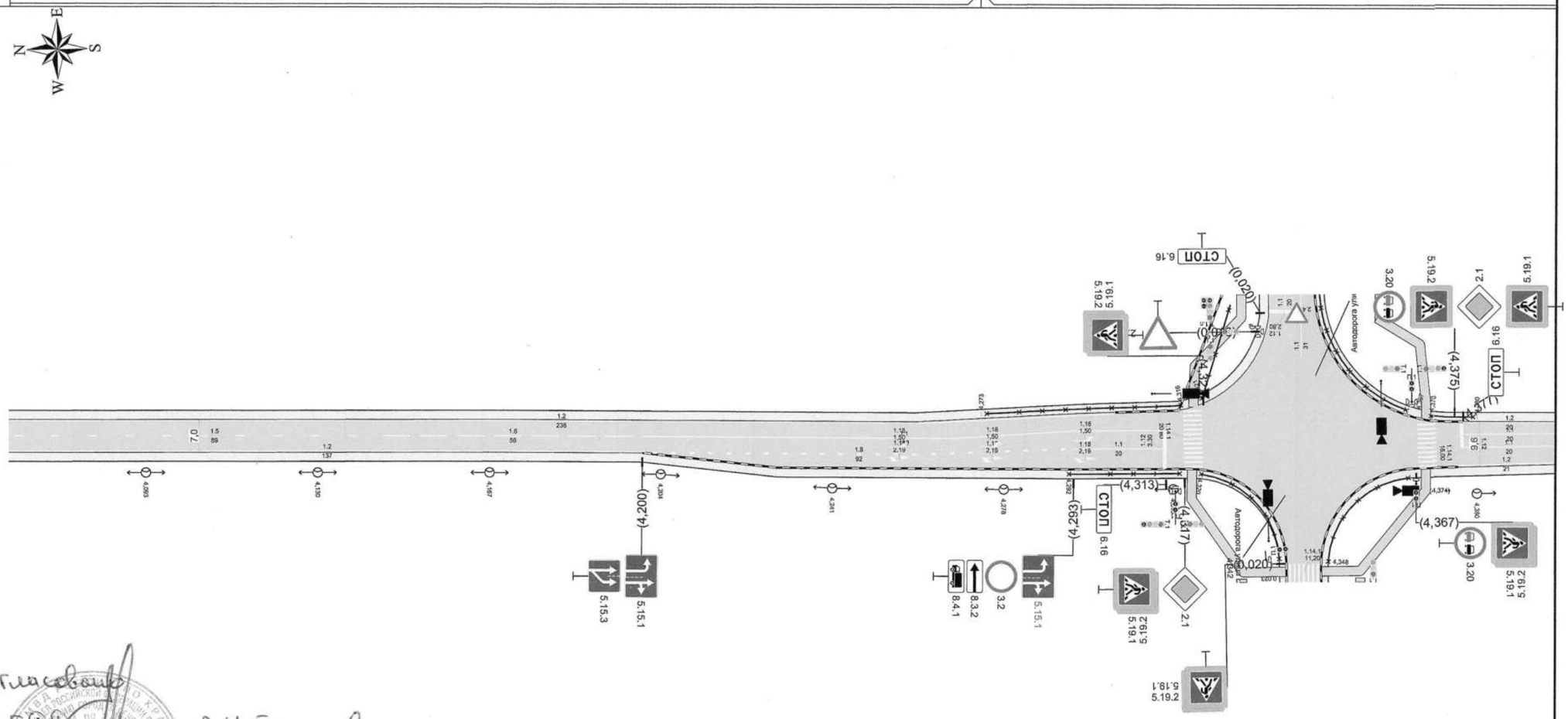

Согласовано
Нач. ОГИБДД
В.Н. Ермолов

20 м

Дорожная разметка справа	Осевая линия	1.5 4,063 - 4,152		1.6 4,144 - 4,200	1.1 4,200 - 4,313		1.1 4,377 - 4,397
	1-я от осевой	1.2 4,063 - 4,201			1.8 4,201 - 4,293	1.1 4,293 - 4,313	
	2-я от осевой						1.2 4,376 - 4,397
Дорожные ограждения и направляющие устройства справа	На разделительной						
	На обочине					ОПО-Д 4,292 - 4,316	
Тротуары справа						4,318 - 4,369, (51 м), о/б, ш. 2,0 м	

Изм.	Кол.уч.	Лист	№ док.	Подп.	Дата

Подп. и дата | Инв.№ дубл. | Взам. инв. № | Подп. и дата | Инв. № подл.

Тротуары слева						
Дорожные ограждения и направляющие устройства слева	На обочине	-	ОПО-II 4,273 - 4,316		ОПО-II 4,370 - 4,380	
	На разделительной					
Дорожная разметка слева	2-я от осевой		12 4,260 - 4,302			
	1-я от осевой	12 4,063 - 4,260				12 4,377 - 4,397
Элементы в плане						
Продольный профиль		R=38228 L=794			R=33761 L=397	

Автодорога Октябрьское шоссе (включая улицу Индустриальная) км 4,063 – км 4,397

1:1000

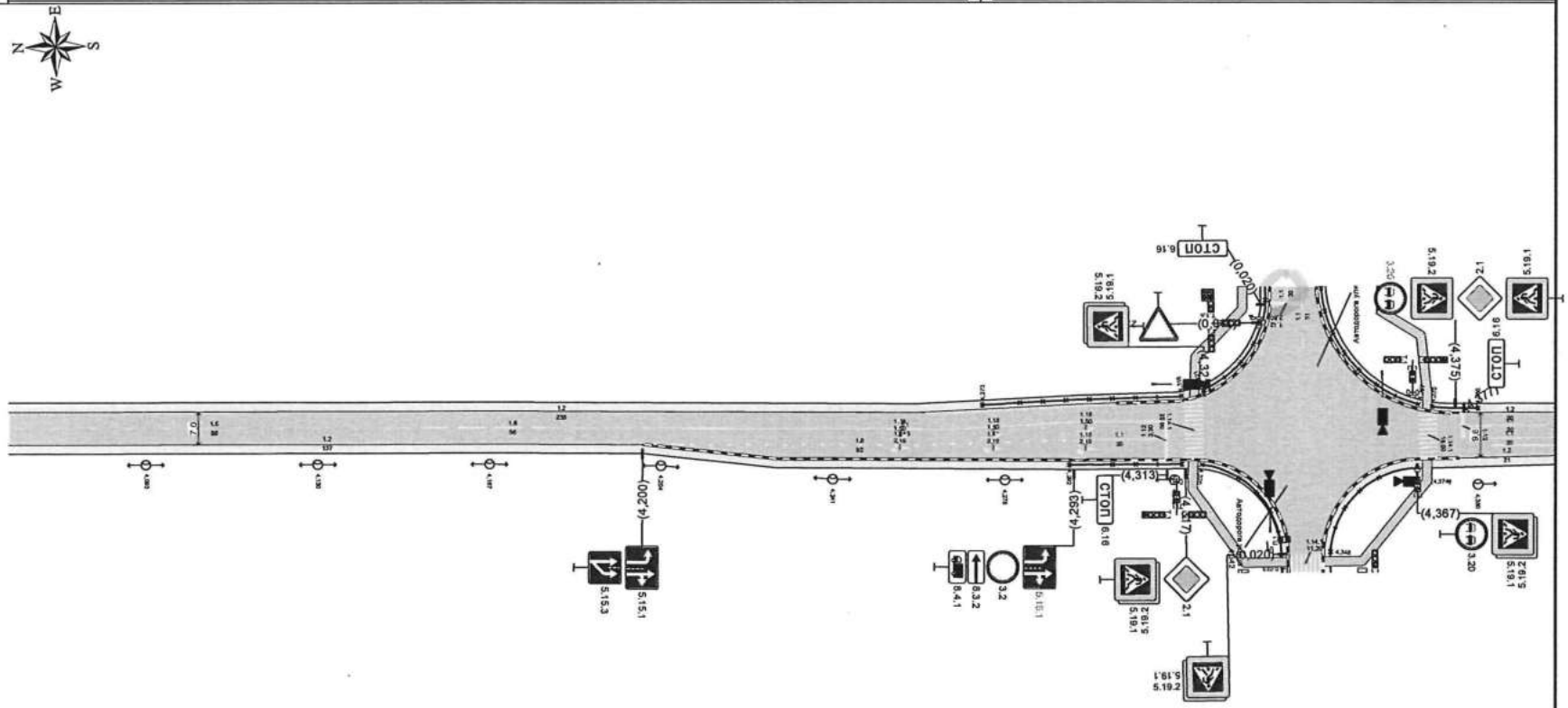

20 м

Дорожная разметка справа	Осевая линия	15 4,063 - 4,152	16 4,184 - 4,200	11 4,200 - 4,318		11 4,377 - 4,397
	1-я от осевой	12 4,063 - 4,201		18 4,201 - 4,293	11 4,293 - 4,318	
	2-я от осевой					12 4,376 - 4,397
Дорожные ограждения и направляющие устройства справа	На разделительной					
	На обочине				ОПО-II 4,292 - 4,316	
Тротуары справа						4,318 - 4,369 бетонные плиты 2,0 м

Изм.	Кол.уч.	Лист	№ док.	Подп.	Дата

Том 14

Лист 32

Подп. и дата | Инв.№ дубл. | Взам. инв. № | Подп. и дата | Инв. № подл.

Тротуары слева						
Дорожные ограждения и направляющие устройства слева	На обочине					
	На разделительной					
Дорожная разметка слева	2-я от осевой		1.2 5,234 - 5,385			
	1-я от осевой	1.2 5,039 - 5,222		1.2 5,222 - 5,234	1.2 5,385 5,400	1.2 5,400 - 5,480
Элементы в плане						
Продольный профиль		R=18175, L=694			5,384	R=214,8, L=199

Согласовано
Нач. ОГИБДД В.И. Ермаков

Автодорога Октябрьское шоссе (включая улицу Индустриальная)
км 5,039 – км 5,480
1:1100

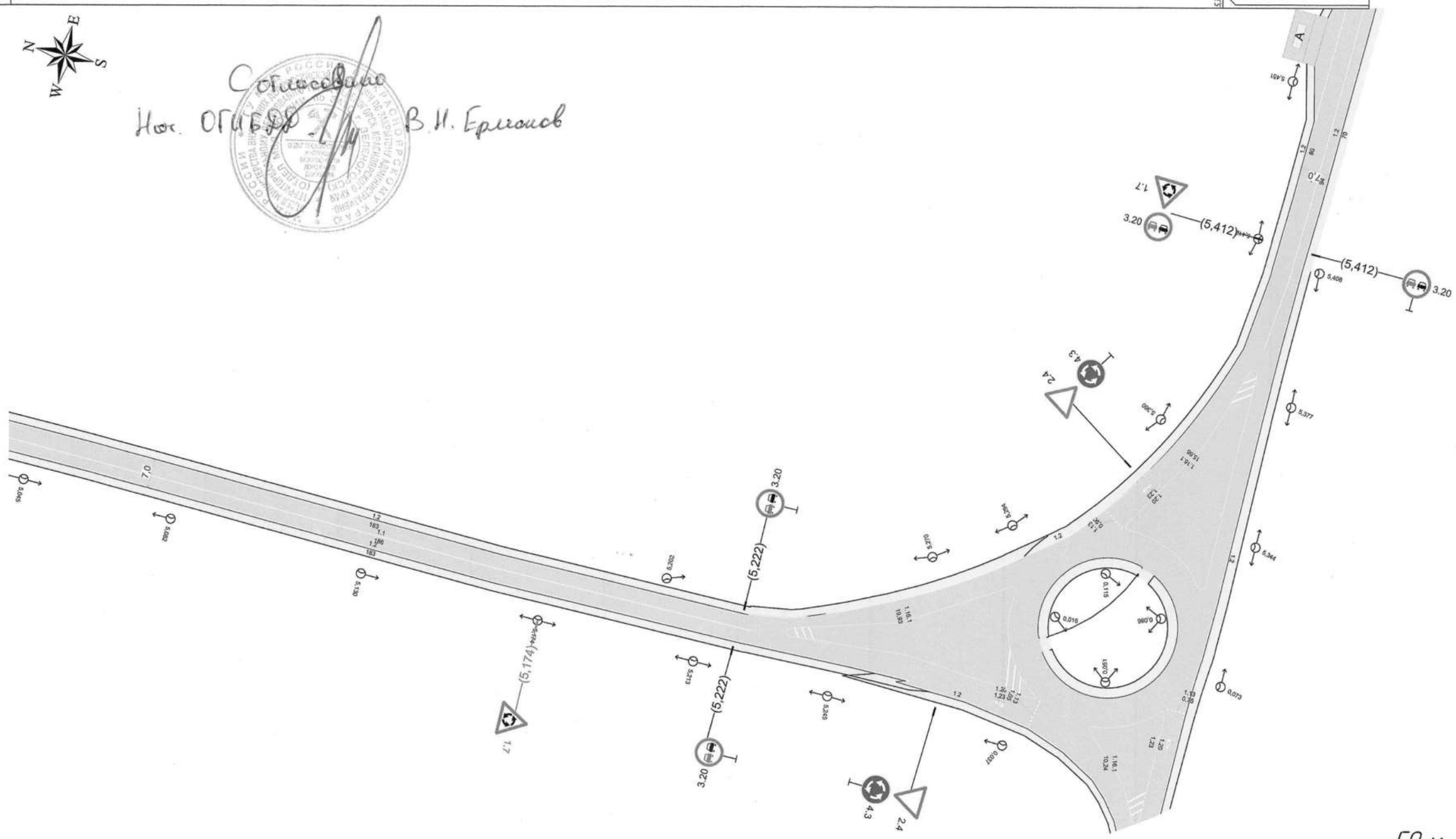

50 м

Дорожная разметка справа	Осевая линия	1.1 5,039 - 5,225				1.1 5,387 - 5,480
	1-я от осевой	1.2 5,039 - 5,222				1.2 5,410 - 5,480
Дорожные ограждения и направляющие устройства справа	На разделительной					
	На обочине					
Тротуары справа						

Изм.	Кол.уч.	Лист	№ док.	Подп.	Дата

Лист 35

Подп. и дата | Инв.№ дубл. | Взам. инв. № | Подп. и дата | Инв. № подл.

N8

Тротуары слева							
Дорожные ограждения и направляющие устройства слева	На обочине						
	На разделительной						
Дорожная разметка слева	2-я от осевой			12 5.234 - 5.385			
	1-я от осевой	12 5.039 - 5.222	12 5.222 - 5.234			12 5.385 5.400	12 5.400 - 5.480
Элементы в плане							
Продольный профиль		R-18175, i-6%				5.386	R-2K8, i-199

Автодорога Октябрьское шоссе (Включая улицу Индустриальная)
км 5,039 – км 5,480
1:1100

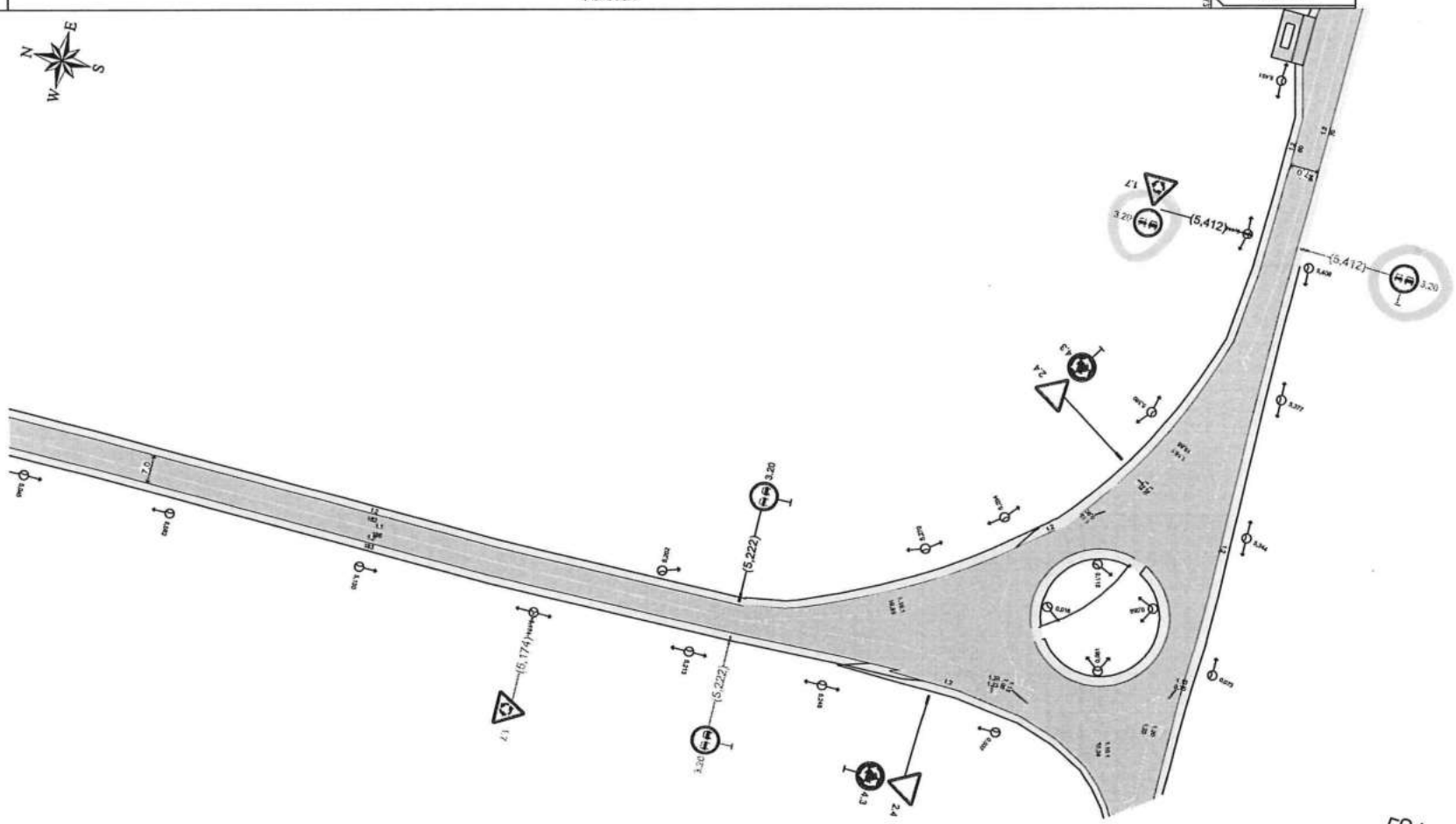

Дорожная разметка справа	Осевая линия	11 5.039 - 5.225					11 5.387 - 5.480
	1-я от осевой	12 5.039 - 5.222					12 5.410 - 5.480
Дорожные ограждения и направляющие устройства справа	На разделительной						
	На обочине						
Тротуары справа							

Подп. и дата	Инв.№ дубл.	Взам. инв. №	Подп. и дата	Инв. № подл.

Изм.	Кол.уч.	Лист	№ док.	Подп.	Дата

Том 14

Тротуары слева						
Дорожные ограждения и направляющие устройства слева	На обочине					
	На разделительной					
Дорожная разметка слева	2-я от осевой				1.2 7,915 - 7,978	
	1-я от осевой	1.2 7,731 - 7,820		1.1 7,885 - 7,915	1.8 7,915 - 7,978	1.2 7,978 - 8,064
Элементы в плане						
Продольный профиль		R=8340 L=698 / 7,750	R=22491, L=397			

Автодорога Октябрьское шоссе (включая улицу Индустриальная)
км 7,731 – км 8,064
1:1000

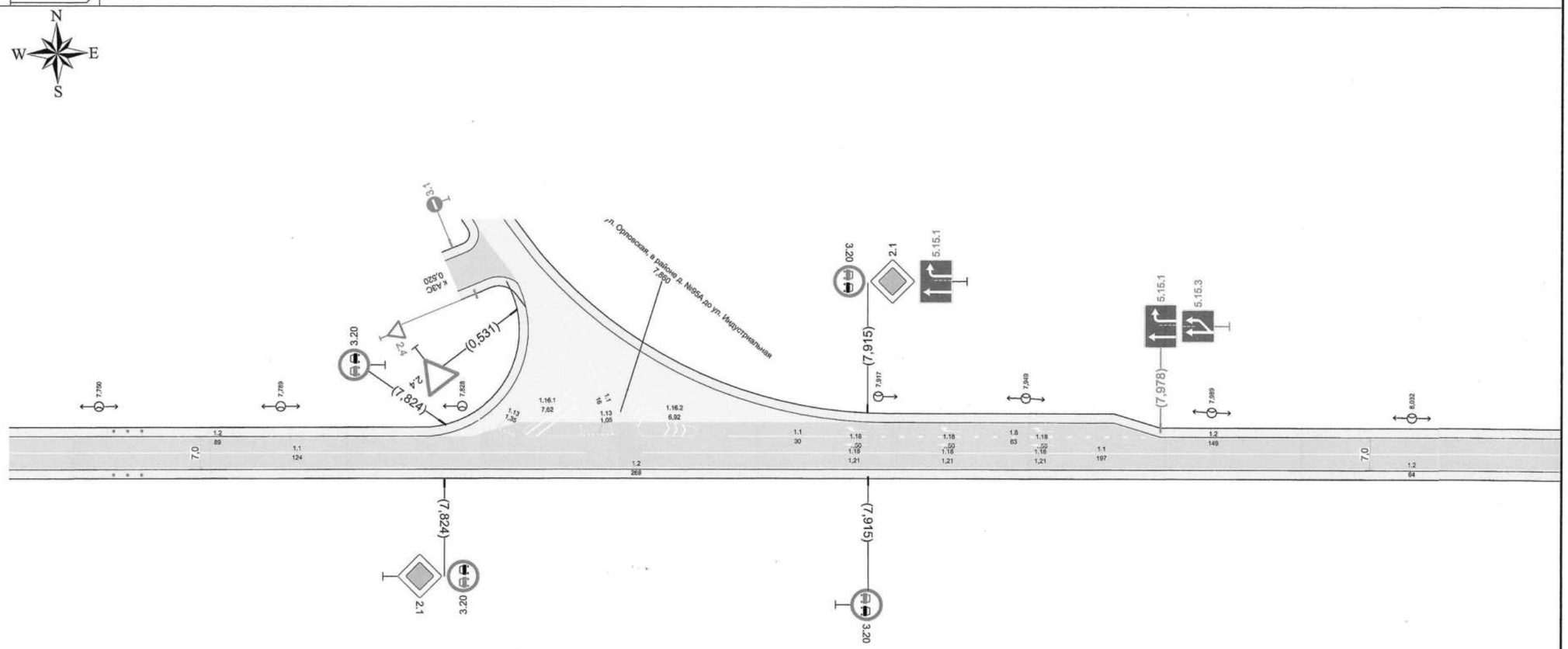

Согласовано
Нач. ОГИБДД В.Н. Брилинов

20 м

Дорожная разметка справа	Осевая линия	1.1 7,731 - 7,854		1.1 7,867 - 8,064
	1-я от осевой	1.2 7,731 - 8,000		1.2 8,000 - 8,064
Дорожные ограждения и направляющие устройства справа	На разделительной			
	На обочине			
Тротуары справа				

Изм.	Кол.уч.	Лист	№ док.	Подп.	Дата

Лист 43

Подп. и дата | Инв.№ дубл. | Взам. инв. № | Подп. и дата | Инв. № подл.

№ 9

Тротуары слева		
Дорожные ограждения и направляющие устройства слева	На обочине	
	На разделительной	
Дорожная разметка слева	2-я от осевой	12 2.915 - 2.978
	1-я от осевой	12 2.731 - 2.820 / 11 2.885 - 2.915 / 18 2.915 - 2.978 / 12 2.978 - 8.064
Элементы в плане		
Продольный профиль		R-8300 L=698 / 2.720 / R-22491 L=397

Автодорога Октябрьское шоссе (Включая улицу Индустриальная) км 7.731 – км 8.064

1:1000

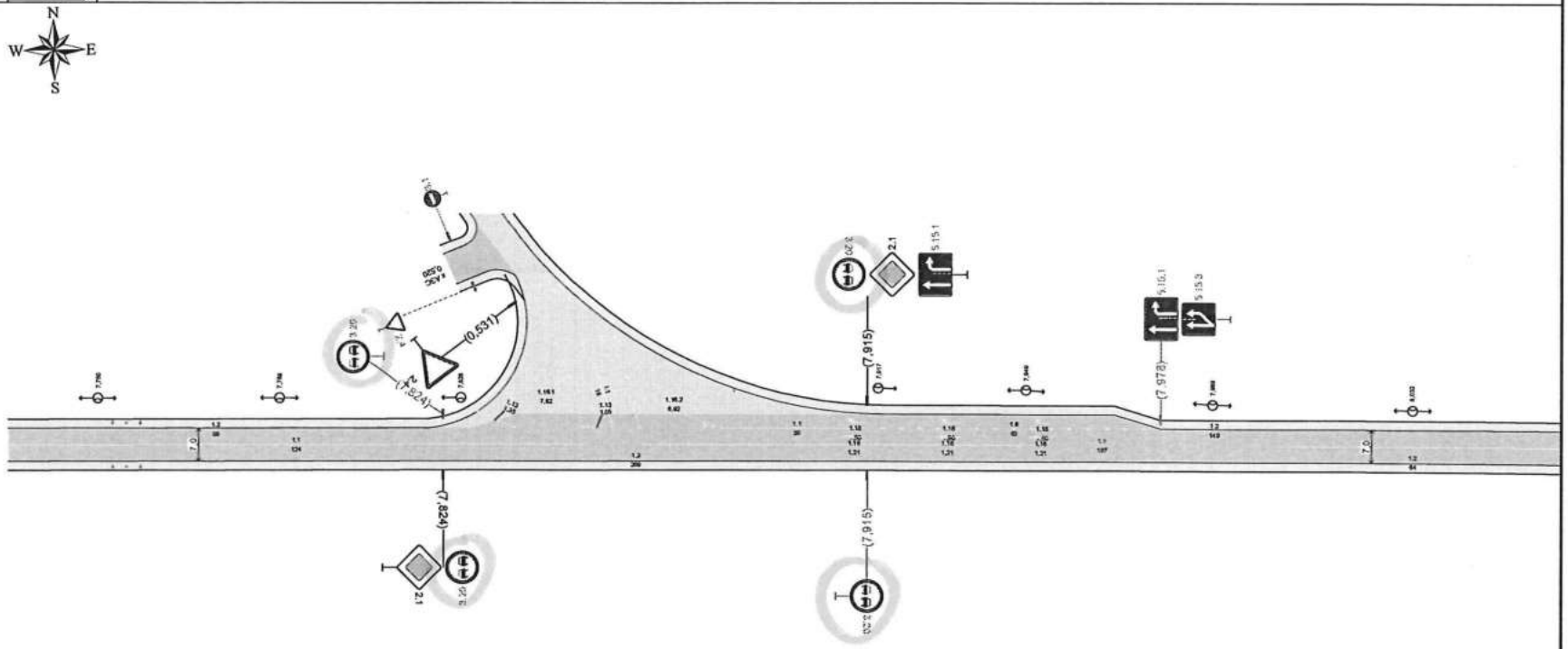

20 м

Дорожная разметка справа	Осевая линия	11 2.731 - 2.854 / 11 2.867 - 8.064
	1-я от осевой	12 2.731 - 8.000 / 12 8.000 - 8.064
Дорожные ограждения и направляющие устройства справа	На разделительной	
	На обочине	
Тротуары справа		

Изм.	Кол.уч.	Лист	№ док.	Подп.	Дата

Том 14

Подп. и дата | Инв.№ дубл. | Взам. инв. № | Подп. и дата | Инв. № подл.

Тротуары слева		
Дорожные ограждения и направляющие устройства слева	На обочине	
	На разделительной	
Дорожная разметка слева	2-я от осевой	1.2 8,312 - 8,387
	1-я от осевой	1.2 8,054 - 8,165; 1.2 8,175 - 8,312; 1.11 8,314 - 8,354; 1.8 8,355 - 8,387
Элементы в плане		
Продольный профиль		R=22491, L=397; 8,87; R=37892, L=992

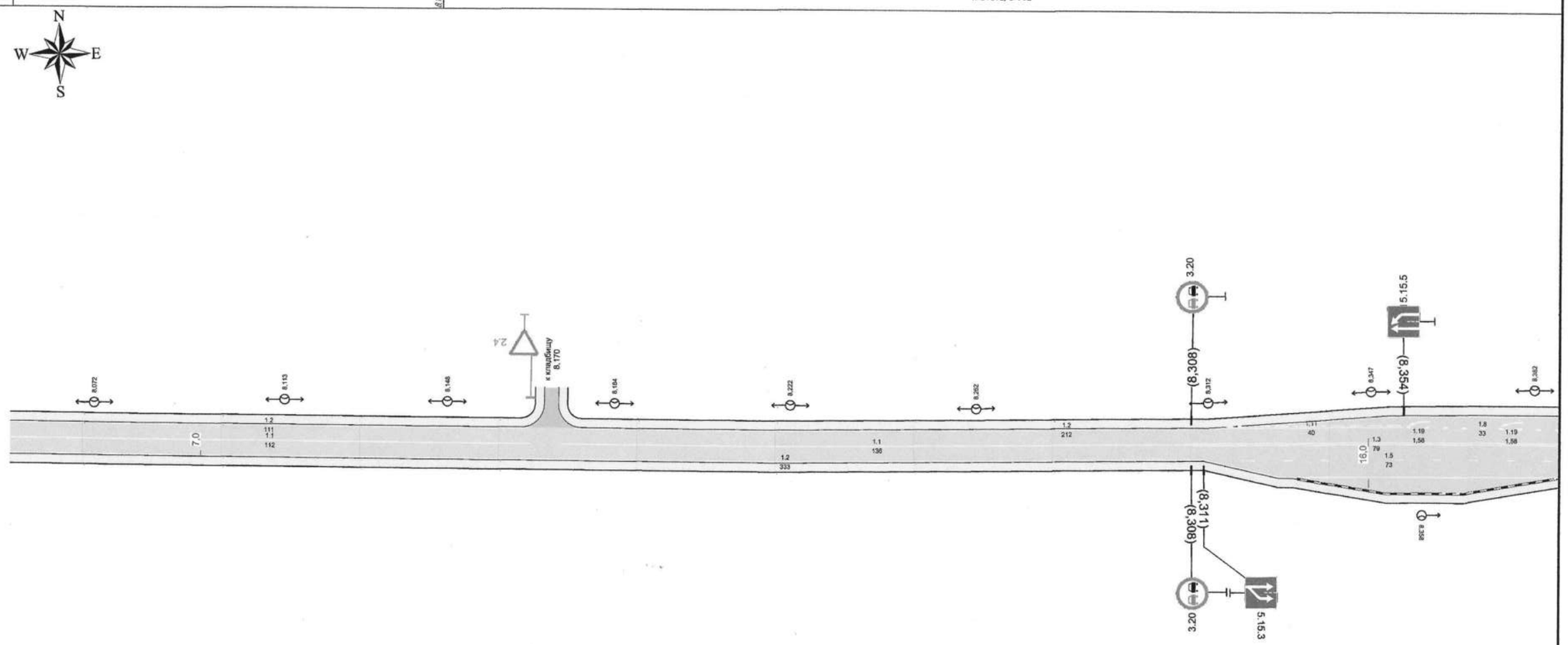

Автодорога Октябрьское шоссе (включая улицу Индустриальная)
км 8,054 - км 8,387
1:1000

Согласовано
Начальник отдела ОГИБДД
России по ЗАТО г. Зеленогорск
В.Н. Ермаков

Дорожная разметка справа	Осевая линия	1.1 8,054 - 8,166; 1.1 8,172 - 8,309; 1.3 8,309 - 8,387
	1-я от осевой	1.2 8,054 - 8,311; 1.5 8,314 - 8,387
	2-я от осевой	1.2 8,311 - 8,387
Дорожные ограждения и направляющие устройства справа	На разделительной	
	На обочине	
Тротуары справа		

Подп. и дата	Инв.№ дубл.	Взам. инв. №	Подп. и дата	Инв. № подл.

Изм.	Кол.уч.	Лист	№ док.	Подп.	Дата

N10

Тротуары слева		
Дорожные ограждения и направляющие устройства слева	На обочине	
	На разделительной	
Дорожная разметка слева	2-я от осевой	12 8,312 - 8,387
	1-я от осевой	12 8,054 - 8,165 | 12 8,175 - 8,312 | 11 8,314 - 8,354 | 18 8,355 - 8,387
Элементы в плане		
Продольный профиль		R=22491, L=397 | R=37892, L=992

Автодорога Октябрьское шоссе (включая улицу Индустриальная)
км 8,054 – км 8,387
1:1000

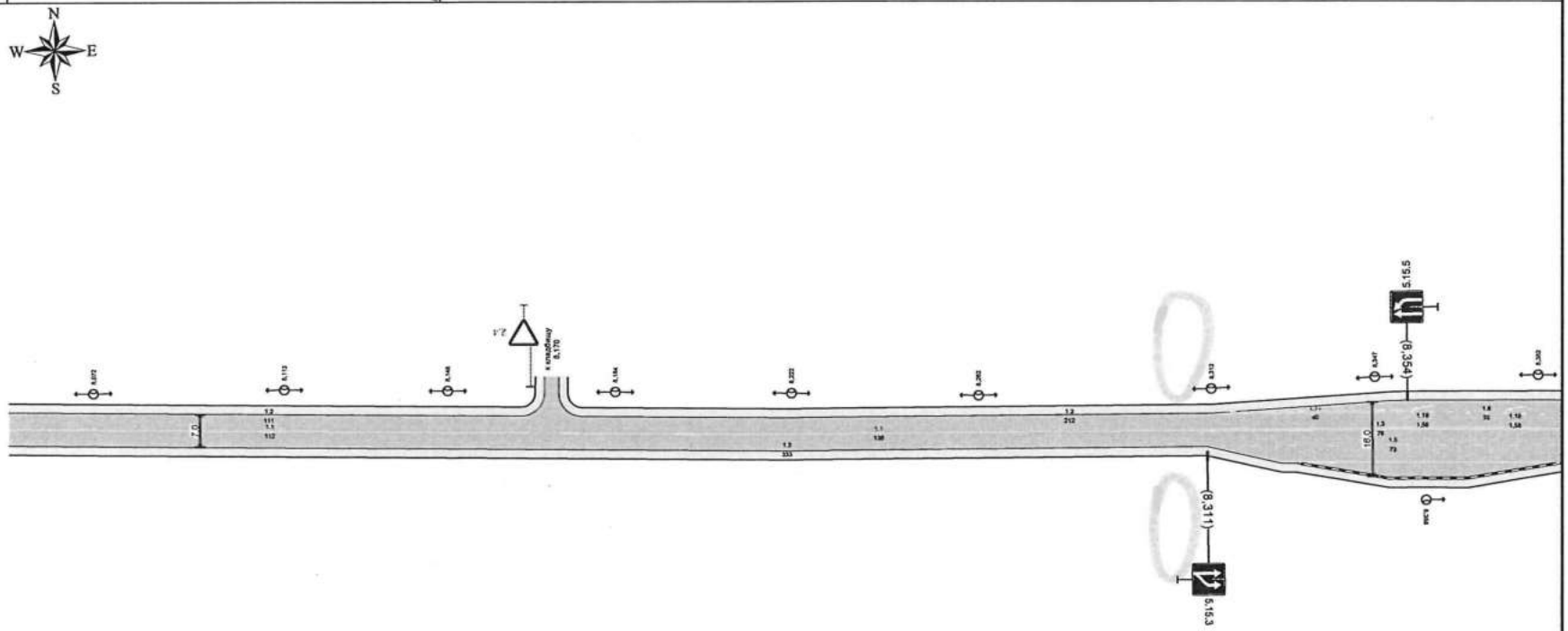

20 м

Дорожная разметка справа	Осевая линия	11 8,054 - 8,166 | 11 8,172 - 8,309 | 13 8,309 - 8,387
	1-я от осевой	12 8,054 - 8,311 | 15 8,314 - 8,387
	2-я от осевой	12 8,311 - 8,387
Дорожные ограждения и направляющие устройства справа	На разделительной	
	На обочине	
Тротуары справа		

Изм.	Кол.уч.	Лист	№ док.	Подп.	Дата

Том 14

Лист 14

Подп. и дата | Инв.№ дубл. | Взам. инв. № | Подп. и дата | Инв. № подл.

Тротуары слева		
Дорожные ограждения и направляющие устройства слева	На обочине	ДО (У3) 8,612 - 8,668
	На разделительной	
Дорожная разметка слева	5-я от осевой	1.17.1 8,817 8,834
	4-я от осевой	12 8,682 - 8,802; 1.11 8,802 8,817; 1.1 8,817 8,833; 1.11 8,833 8,848
	3-я от осевой	
	2-я от осевой	1.2 8,312 - 8,453; 1.1 8,614 8,632; 1.6 8,632 8,657; 1.11 8,685 - 8,749; 1.8 8,749 - 8,801; 1.1 8,801 - 8,887
	1-я от осевой	1.2 8,175 - 8,312; 1.11 8,314 - 8,354; 1.8 8,355 - 8,467; 1.6 8,657 - 8,688; 1.5 8,688 - 8,887
Элементы в плане		
Продольный профиль		R=37892 L=992

Автодорога Октябрьское шоссе (включая улицу Индустриальная)
км 8,168 - км 8,887
1:2000

Согласовано
Начальник ОГИБДД
ОМВД России по
ЗАТО г. Зеленогорск
В.Н. Сергеев

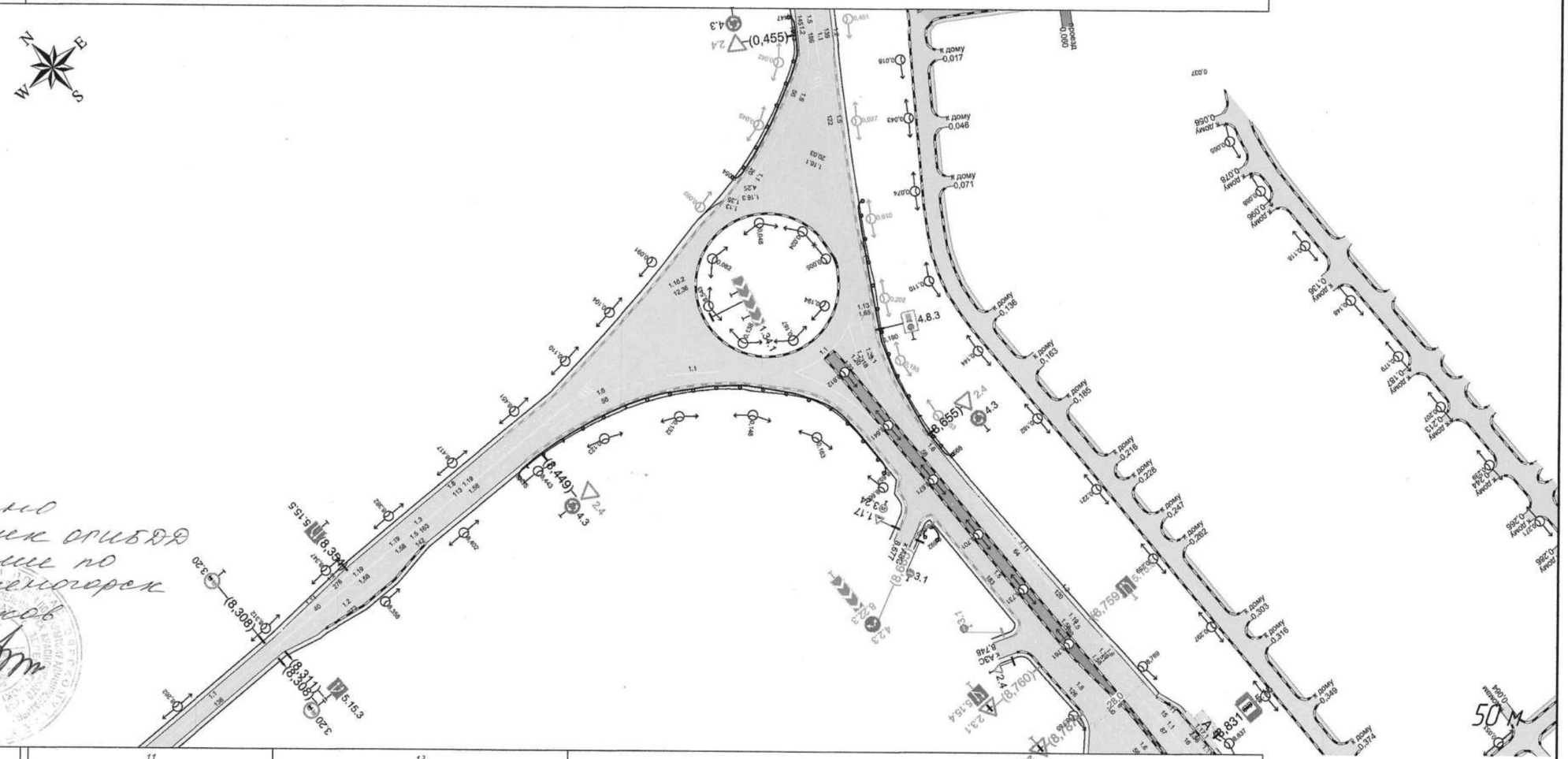

Дорожная разметка справа	Осевая линия	1.1 8,172 - 8,309; 1.3 8,309 - 8,472
	1-я от осевой	1.2 8,168 - 8,311; 1.5 8,314 - 8,456; 1.5 8,628 - 8,756; 1.8 8,768 - 8,868; 1.1 8,868 8,887
	2-я от осевой	1.2 8,311 - 8,442; 1.8 8,741 8,756; 1.5 8,756 - 8,811; 1.6 8,811 - 8,867; 1.1 8,867 8,887
	3-я от осевой	1.8 8,756 - 8,867; 1.1 8,867 8,887
Дорожные ограждения и направляющие устройства справа	На разделительной	
	На обочине	ДО (У3) 8,435 - 8,657
Тротуары справа		

Изм.	Кол.уч.	Лист	№ док.	Подп.	Дата

Подп. и дата | Инв.№ дубл. | Взам. инв. № | Подп. и дата | Инв. № подл.

Тротуары слева		
Дорожные ограждения и направляющие устройства слева	На обочине	ДО ПУ 8,612 - 8,668
	На разделительной	
Дорожная разметка слева	5-я от осевой	1.17.1 8,817 8,834
	4-я от осевой	12 8,682 - 8,802; 1.11 8,802 8,817; 1.1 8,817 8,833; 1.11 8,833 8,848
	3-я от осевой	
	2-я от осевой	12 8,312 - 8,453; 1.1 8,5к 8,612; 16 8,612 8,657; 1.11 8,685 - 8,749; 18 8,749 - 8,801; 11 8,801 - 8,887
	1-я от осевой	12 8,175 - 8,312; 1.11 8,314 - 8,354; 18 8,355 - 8,467; 16 8,657 - 8,688; 15 8,688 - 8,887
Элементы в плане		
Продольный профиль		Р-37892, 1-992

Автодорога Октябрьское шоссе (Включая улицу Индустриальная) км 8,168 – км 8,887

1:2000

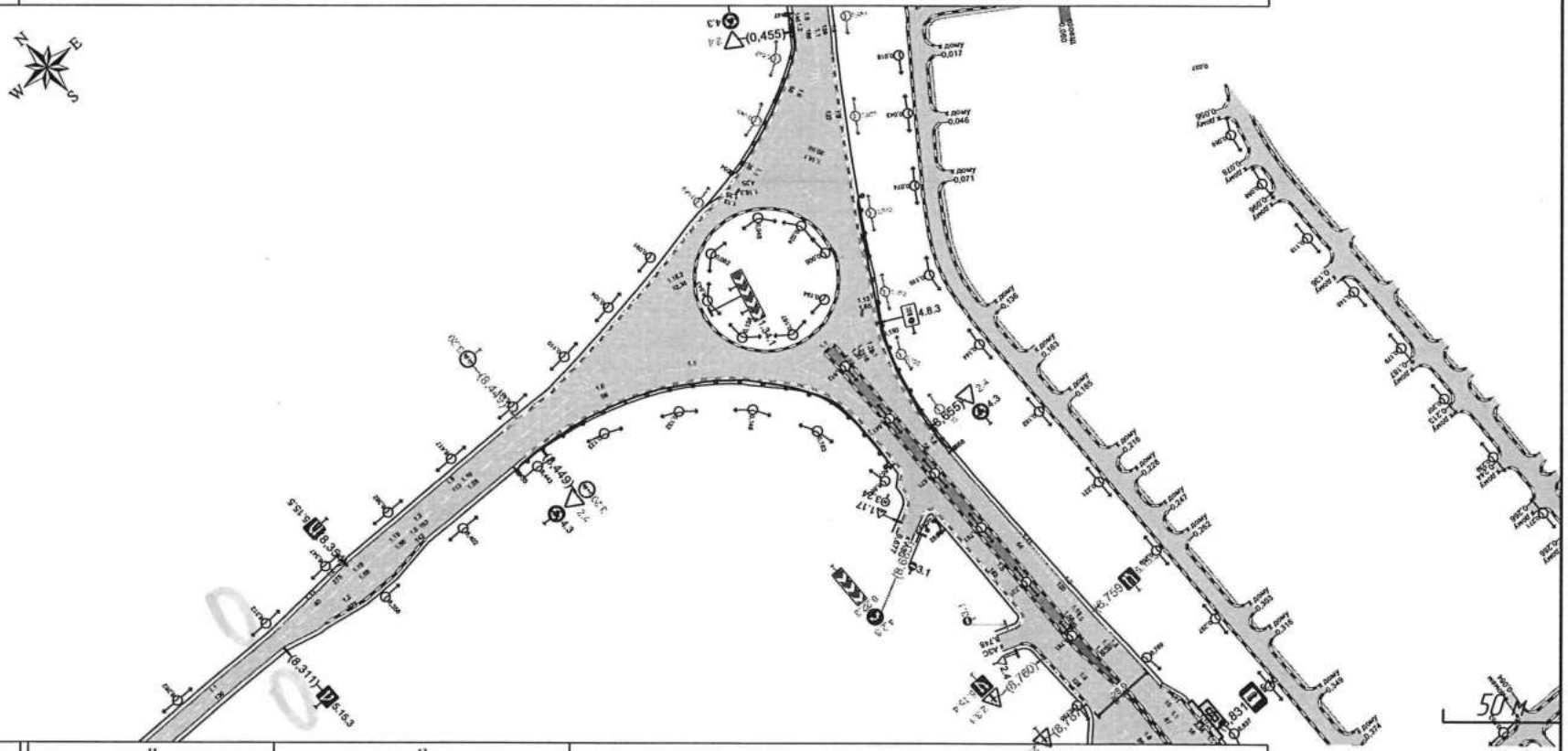

Дорожная разметка справа	Осевая линия	11 8,172 - 8,309; 13 8,309 - 8,472
	1-я от осевой	12 8,168 - 8,311; 15 8,314 - 8,456; 15 8,628 - 8,756; 18 8,768 - 8,868; 11 8,868 8,887
	2-я от осевой	12 8,311 - 8,442; 18 8,741 8,756; 15 8,756 - 8,811; 16 8,811 - 8,867; 11 8,867 8,887
	3-я от осевой	18 8,756 - 8,867; 11 8,867 8,887
Дорожные ограждения и направляющие устройства справа	На разделительной	
	На обочине	ДО ПУ 8,435 - 8,657
Тротуары справа		

Изм.	Кол.уч.	Лист	№ док.	Подп.	Дата

Том 14

Подп. и дата | Инв.№ дубл. | Взам. инв. № | Подп. и дата | Инв. № подл.

Приложение №12 к постановлению Администрации ЗАТО г. Зеленогорск от 06.07.2026 № 138-п

Тротуары слева		0,324 - 0,398, (74 м), а/б, ш. 3,0 м		0,456 - 0,660, (204 м), а/б, ш. 3,0 м		
Дорожные ограждения и направляющие устройства слева	На обочине					ОПО-Д 0,638 - 0,660
	На разделительной					
Дорожная разметка слева	2-я от осевой					
	1-я от осевой			1.1 0,459 - 0,479	1.8 0,479 - 0,536	
Элементы в плане						
Продольный профиль		R=3593, L=200	0,020	R=420875, L=499		

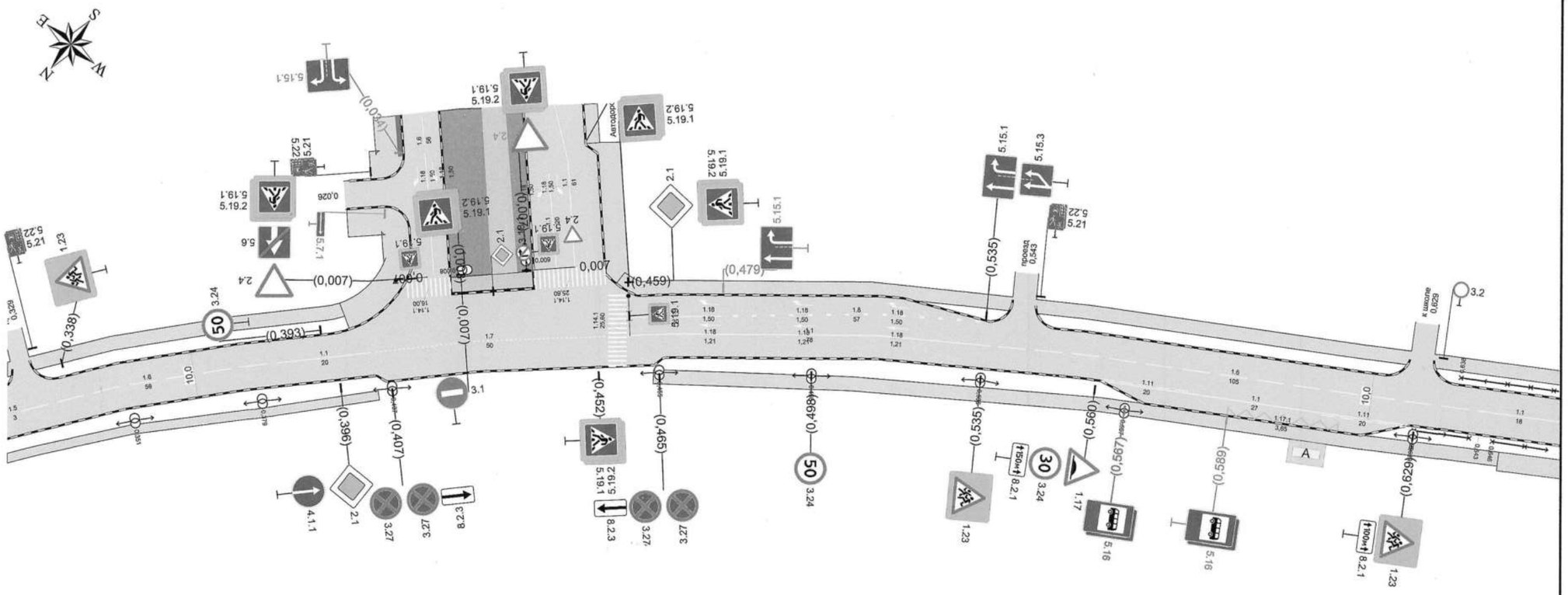

Согласовано
Нач. ОГИБДД
В.Н. Ерлыков

Дорожная разметка справа	Осевая линия	1.6 0,327 - 0,383	1.1 0,383 - 0,403	1.7 0,404 - 0,454	1.1 0,458 - 0,537	1.6 0,537 - 0,642				1.1 0,642 - 0,660
	1-я от осевой					1.11 0,561 - 0,581	1.1 0,581 - 0,608	1.11 0,608 - 0,628		
	2-я от осевой						1.17.1 0,589 - 0,613			
Дорожные ограждения и направляющие устройства справа	На разделительной									
	На обочине								ОПО-Д 0,629 - 0,643	ОПО-Д 0,646 - 0,660
Тротуары справа		0,324 - 0,404, (80 м), а/б, ш. 2,0 м			0,464 - 0,648, (184 м), а/б, ш. 3,0 м					

Изм.	Кол.уч.	Лист	№ док.	Подп.	Дата

Лист 20

Подп. и дата | Инв.№ дубл. | Взам. инв. № | Подп. и дата | Инв. № подл.

№12

Тротуары слева		0.324 - 0.398 (74 м), а/б ш 30 м		0.456 - 0.660 (204 м), а/б ш 30 м		
Дорожные ограждения и направляющие устройства слева	На обочине					ОТО-II 0.638 - 0.660
	На разделительной					
Дорожная разметка слева	2-я от осевой					
	1-я от осевой			11 0.459 - 0.479	18 0.479 - 0.536	
Элементы в плане						
Продольный профиль		R-3591 L-200		R-42087S L-499		

Автодорога улица Набережная
Основное направление
км 0.324 - км 0.660
1:1000

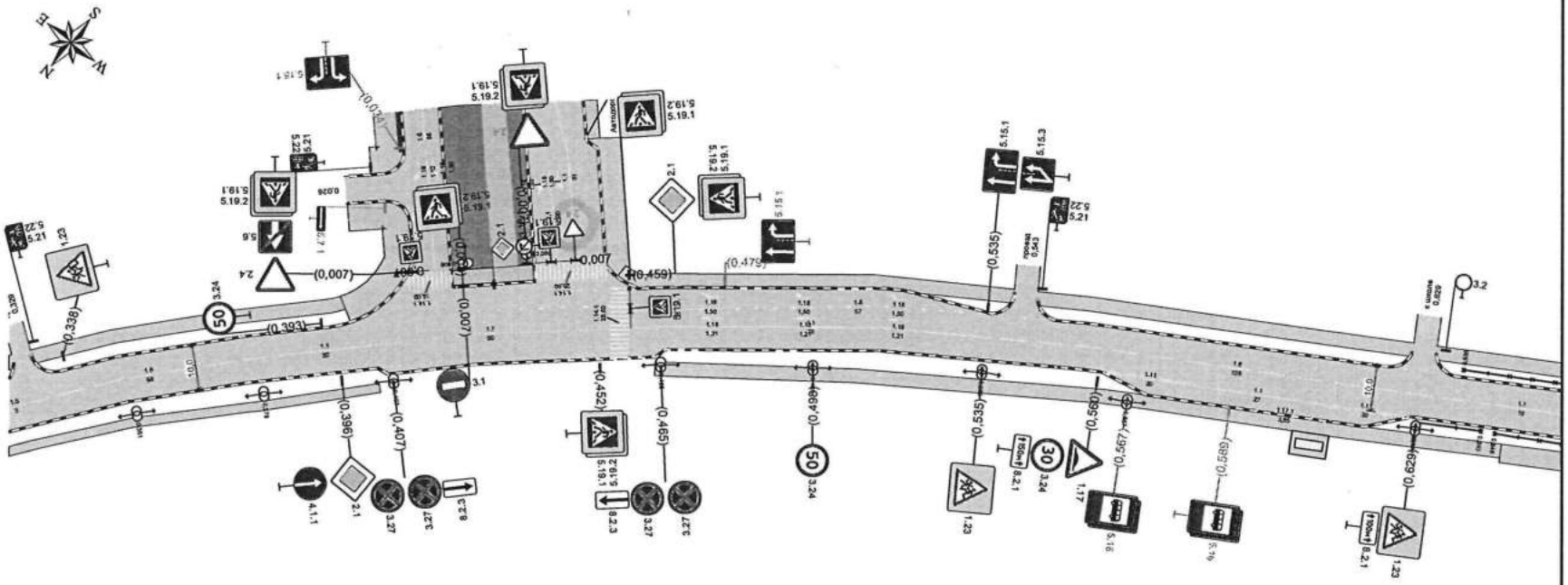

20 м

Дорожная разметка справа	Осевая линия	16 0.327 - 0.383	11 0.383 - 0.403	17 0.404 - 0.456	11 0.458 - 0.537	16 0.537 - 0.642				11 0.642 - 0.660
	1-я от осевой						111 0.567 - 0.581	11 0.581 - 0.608	111 0.608 - 0.628	
	2-я от осевой							117.1 0.589 - 0.613		
Дорожные ограждения и направляющие устройства справа	На разделительной									
	На обочине									ОТО-II 0.629 - 0.643 / ОТО-II 0.646 - 0.660
Тротуары справа		0.324 - 0.404, (80 м), а/б ш 20 м			0.464 - 0.648 (184 м), а/б ш 30 м					

Подп. и дата	Инв.№ дубл.	Взам. инв. №	Подп. и дата	Инв. № подл.

Изм.	Кол.уч.	Лист	№ док.	Подп.	Дата

Том 20

Лист 20

Тротуары слева		0,916 - 0,978, (62 м), о/д, ш. 4,0 м	0,978 - 0,998, (20 м), о/д, ш. 10,0 м	1,018 - 1,059, (41 м), о/д, ш. 8,0 м	1,059 - 1,115, (56 м), о/д, ш. 2,0 м		
Дорожные ограждения и направляющие устройства слева	На обочине	ОПО-Д 0,936 - 0,981		ОПО-Д 1,031 - 1,107			
	На разделительной						
Дорожная разметка слева	2-я от осевой	17.1 0,916 - 0,927					
	1-я от осевой	18 0,916 - 0,944		11 1,037 - 1,057	16 1,057 - 1,113		
Элементы в плане							
Продольный профиль		R=20934, L=1099					

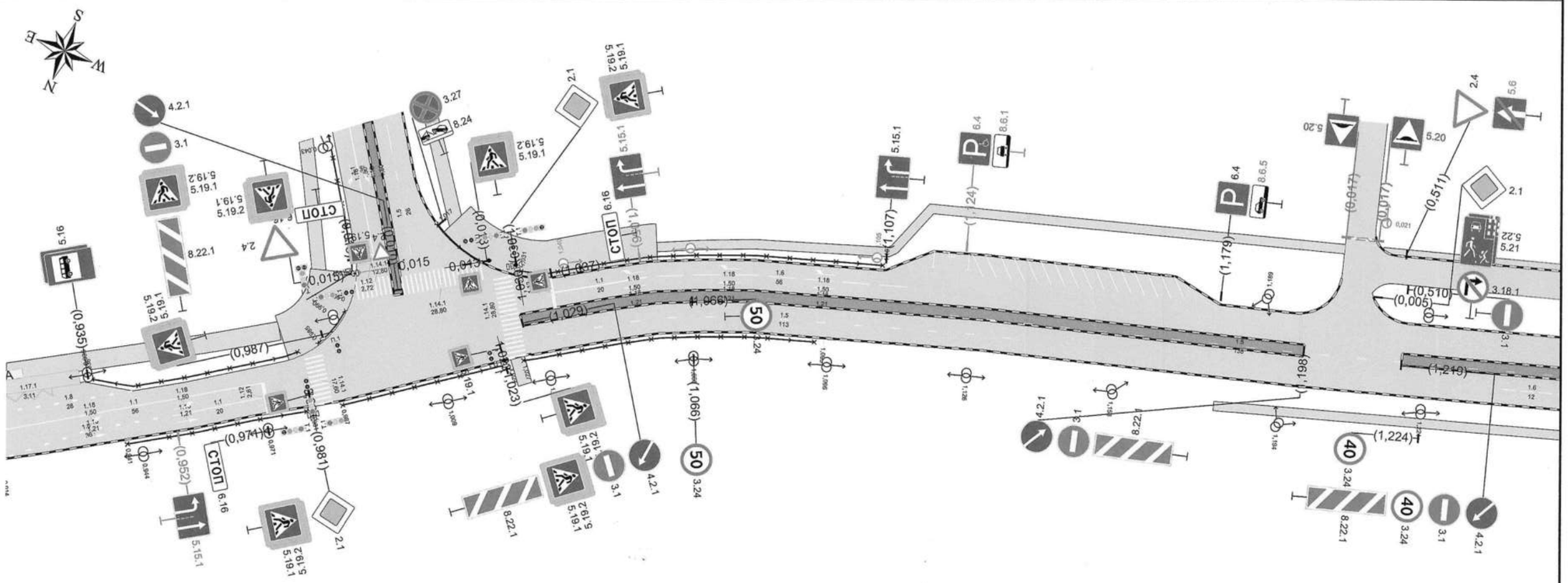

Согласовано
Нач. ОГИБДД В.Н. Ермаков

Дорожная разметка справа	Осевая линия		1.1 0,919-0,972	1.1 0,951 - 0,972		15 1,115 - 1,253	
	1-я от осевой				15 1,029 - 1,142		16 1,241 - 1,253
Дорожные ограждения и направляющие устройства справа	На разделительной						
	На обочине	ОПО-Д 0,941 - 0,981		ОПО-Д 0,987 - 1,024	ОПО-Д 1,027 - 1,095		
Тротуары справа						1,180 - 1,253, (73 м), о/д, ш. 2,0 м	

Подп. и дата	Инв.№ дубл.	Взам. инв. №	Подп. и дата	Инв. № подл.

Изм.	Кол.уч.	Лист	№ док.	Подп.	Дата

Тротуары слева		0.916 - 0.978 (62 м) о/д ш 4.0 м	0.978 - 0.998 (20 м) о/д ш 6.0 м		1.018 - 1.059 (41 м) о/д ш 8.0 м	1.059 - 1.115 (56 м) о/д ш 20 м				
Дорожные ограждения и направляющие устройства слева	На обочине		ОПО-II 0.936 - 0.981		ОПО-II 1.031 - 1.107					
	На разделительной									
Дорожная разметка слева	2-я от осевой	1.P.1 0.916 - 0.927							15 1.198 - 1.219	
	1-я от осевой	18 0.916 - 0.944			11 1.017 - 1.057	16 1.057 - 1.113	15 1.112 - 1.198			15 1.219 - 1.253
Элементы в плане										
Продольный профиль					R=2093, L=1099					

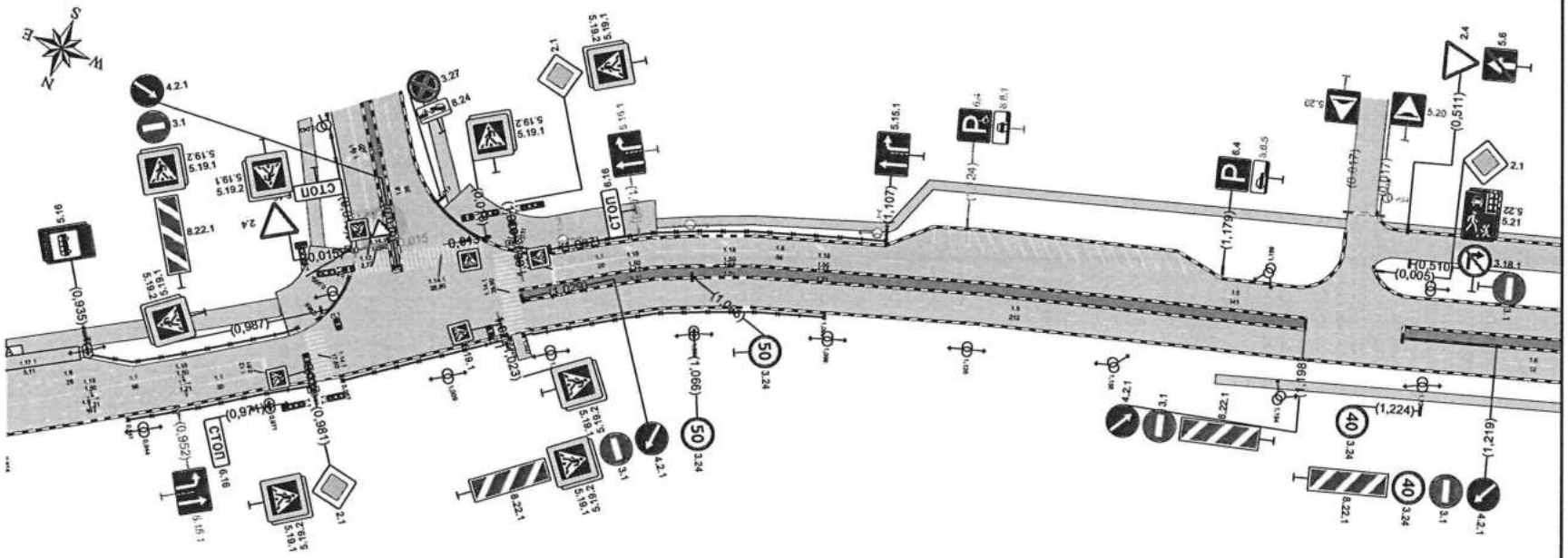

Дорожная разметка справа	Осевая линия		1.1.1 0.946 - 0.972	1.1 0.957 - 0.972					
	1-я от осевой				15 1.029 - 1.198			15 1.219 - 1.241	16 1.241 - 1.253
	2-я от осевой						15 1.198 - 1.219		
Дорожные ограждения и направляющие устройства справа	На разделительной								
	На обочине		ОПО-II 0.941 - 0.981	ОПО-II 0.987 - 1.024	ОПО-II 1.027 - 1.095				
Тротуары справа							1.180 - 1.253 (73 м) о/д ш 20 м		

Изм.	Кол.уч.	Лист	№ док.	Подп.	Дата

Том 20

Подп. и дата | Инв.№ дубл. | Взам. инв. № | Подп. и дата | Инв. № подл.

Приложение №14 к постановлению Администрации ЗАТО г. Зеленогорск от 06.07.2026 № 138-п

Тротуары слева		0,009 - 0,100, (91 м), а/б, ш. 4,0 м; 0,104 - 0,276, (172 м), а/б, ш. 3,0 м
Дорожные ограждения и направляющие устройства слева	На обочине	ОПО-Д 0,012 - 0,096
	На разделительной	
Дорожная разметка слева		
Элементы в плане		
Продольный профиль		R=4602, L=497

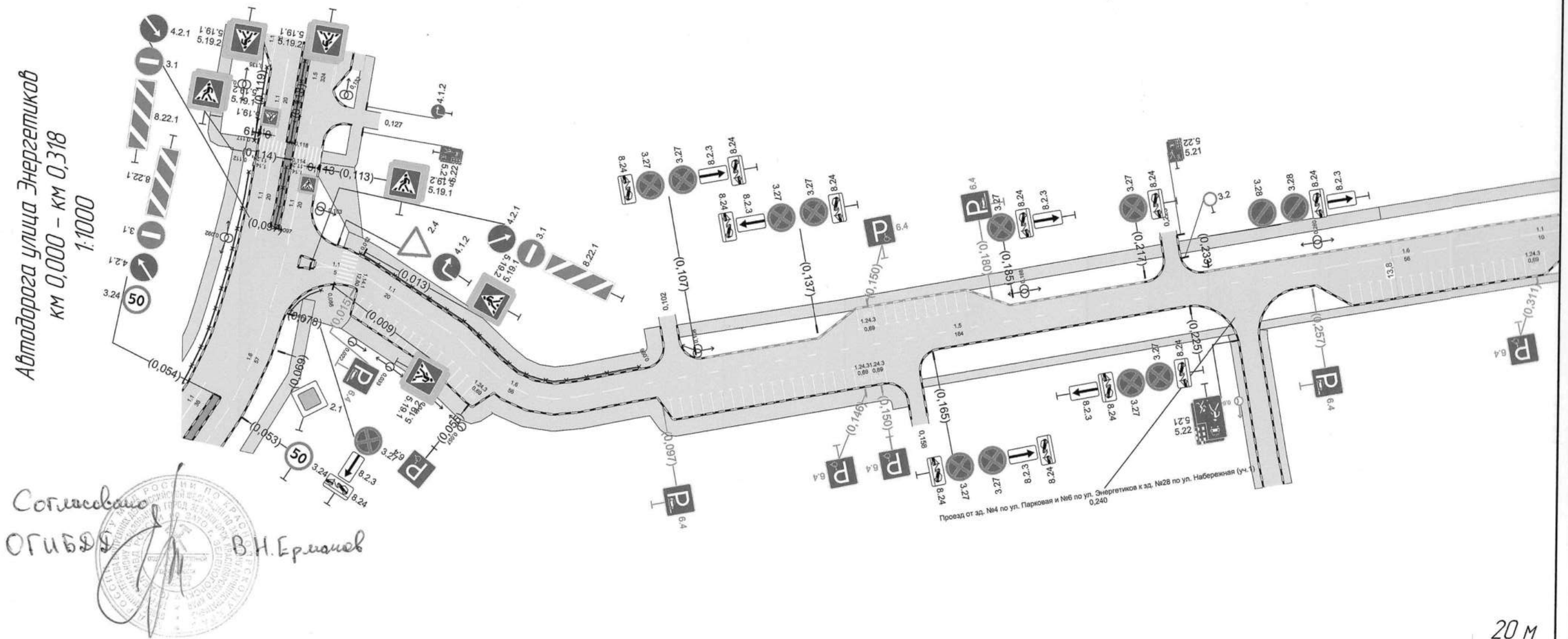

Согласовано
Нач. ОГИБДД В.Н. Ермаков

Дорожная разметка справа		11 0,013 - 0,033	16 0,033 - 0,089	15 0,089 - 0,253	16 0,253 - 0,309; 11 0,309 - 0,318
Дорожные ограждения и направляющие устройства справа	На разделительной				
	На обочине				
Тротуары справа				0,018 - 0,156, (138 м), а/б, ш. 4,0 м	

Подп. и дата | Инв.№ дубл. | Взам. инв. № | Подп. и дата | Инв. № подл.

Изм.	Кол.уч.	Лист	№ док.	Подп.	Дата

Тротуары слева		0.009 - 0.100 191 м², а/б ш 4.0 м	0.104 - 0.276 1172 м², а/б ш 3.0 м	
Дорожные ограждения и направляющие устройства слева	На обочине	010-II 0.012 - 0.096		
	На разделительной			
Дорожная разметка слева				
Элементы в плане				
Продольный профиль			Ф-4602 L=497	

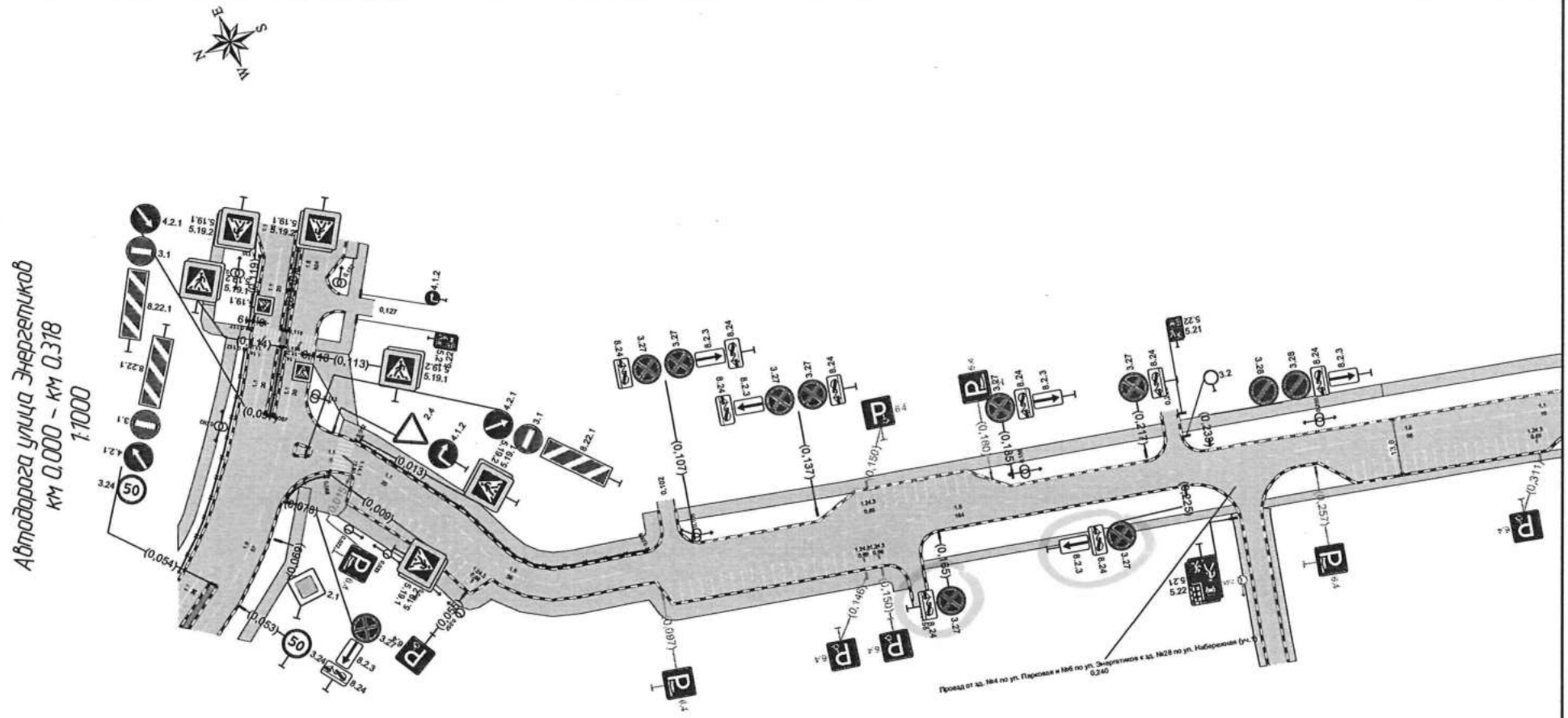

Дорожная разметка справа		11 0.013 - 0.033	16 0.033 - 0.089	15 0.089 - 0.253	16 0.253 - 0.309	11 0.309 - 0.318
Дорожные ограждения и направляющие устройства справа	На разделительной					
	На обочине					
Тротуары справа		0.018 - 0.156 1138 м², а/б ш 4.0 м				

Подп. и дата	Инв.№ дубл.	Взам. инв. №	Подп. и дата	Инв. № подл.

Изм.	Кол.уч.	Лист	№ док.	Подп.	Дата

Том 21

Тротуары слева		0,270 - 0,407, 1137 пл, о/б, ш. 2,0 м
Дорожные ограждения и направляющие устройства слева	На обочине	ОПО-Д 0,382 - 0,394
	На разделительной	
Дорожная разметка слева	3-я от осевой	1.17.1 0,352 - 0,376
	2-я от осевой	1.11 0,348 - 0,363; 1.1 0,363 - 0,378; 1.11 0,378 - 0,395
	1-я от осевой	1.1 0,366 - 0,387
Элементы в плане		
Продольный профиль		R=368135, L=167; 0,418

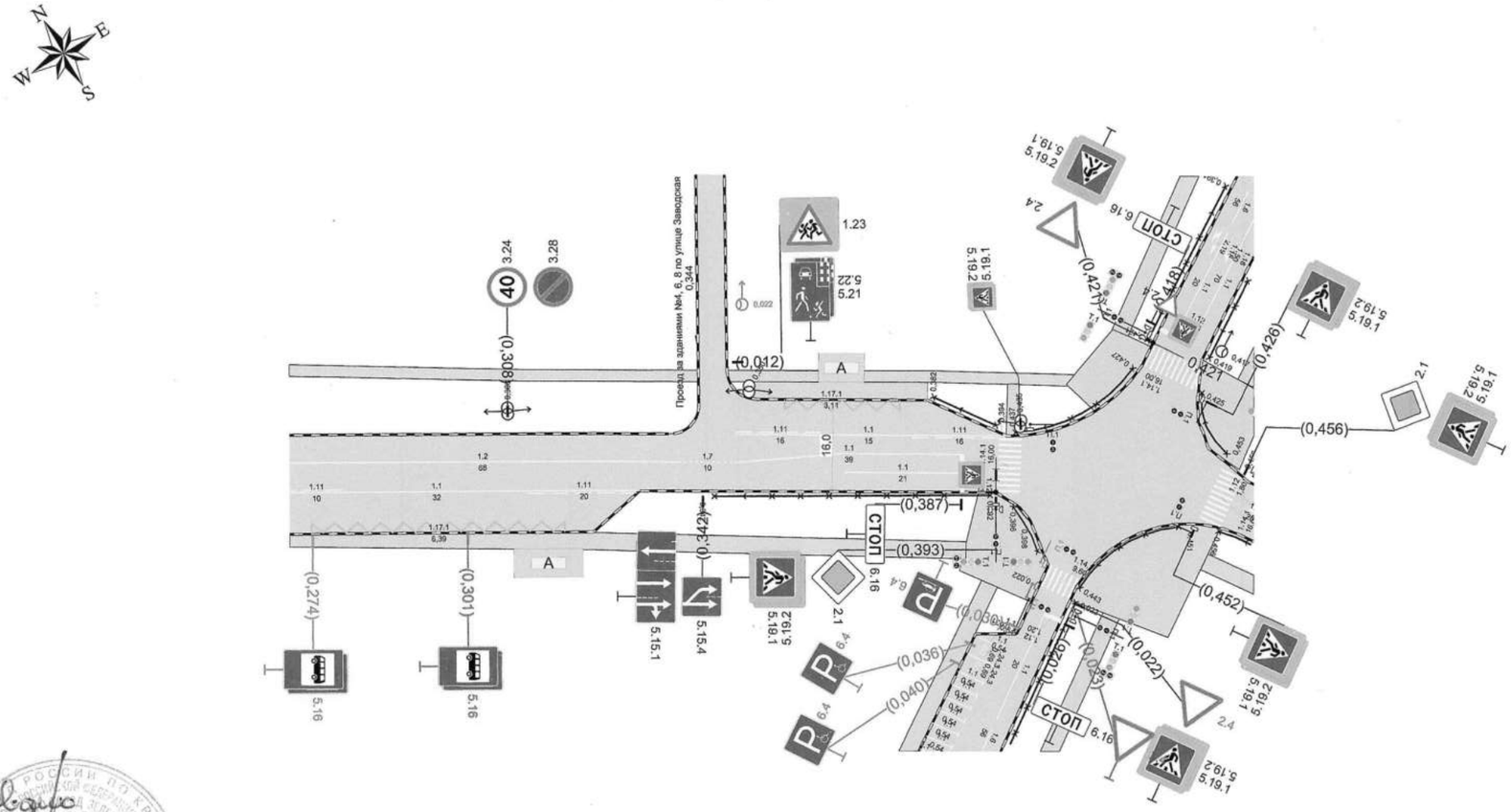

Автодорога улица Заводская
км 0,270 - км 0,418
1:1000

20 м

Согласовано
Нач. ОГИБДД В.Н. Ермаков

Дорожная разметка справа	Осевая линия	1.2 0,270 - 0,338; 1.7 0,338 - 0,348
	1-я от осевой	1.1 0,367 - 0,387
	2-я от осевой	1.11 0,270 - 0,280; 1.1 0,280 - 0,311; 1.11 0,311 - 0,331
	3-я от осевой	1.17.1 0,274 - 0,318
Дорожные ограждения и направляющие устройства справа	На разделительной	
	На обочине	ОПО-Д 0,342 - 0,392
Тротуары справа		

Подп. и дата	Инв.№ дубл.	Взам. инв. №	Подп. и дата	Инв. № подл.

Изм.	Кол.уч.	Лист	№ док.	Подп.	Дата

Тротуары слева		0,270 - 0,402 (107 м), 0,78 и 20 м
Дорожные ограждения и направляющие устройства слева	На обочине	070-Д 0,382 - 0,394
	На разделительной	
Дорожная разметка слева	3-я от осевой	1.7.1 0,352 - 0,376
	2-я от осевой	1.11 0,348 - 0,363; 1.1 0,363 - 0,378; 1.11 0,378 - 0,395
	1-я от осевой	1.1 0,366 - 0,387
Элементы в плане		
Продольный профиль		R-36815 (-167

Автодорога улица Заводская
км 0,270 – км 0,418
1:1000

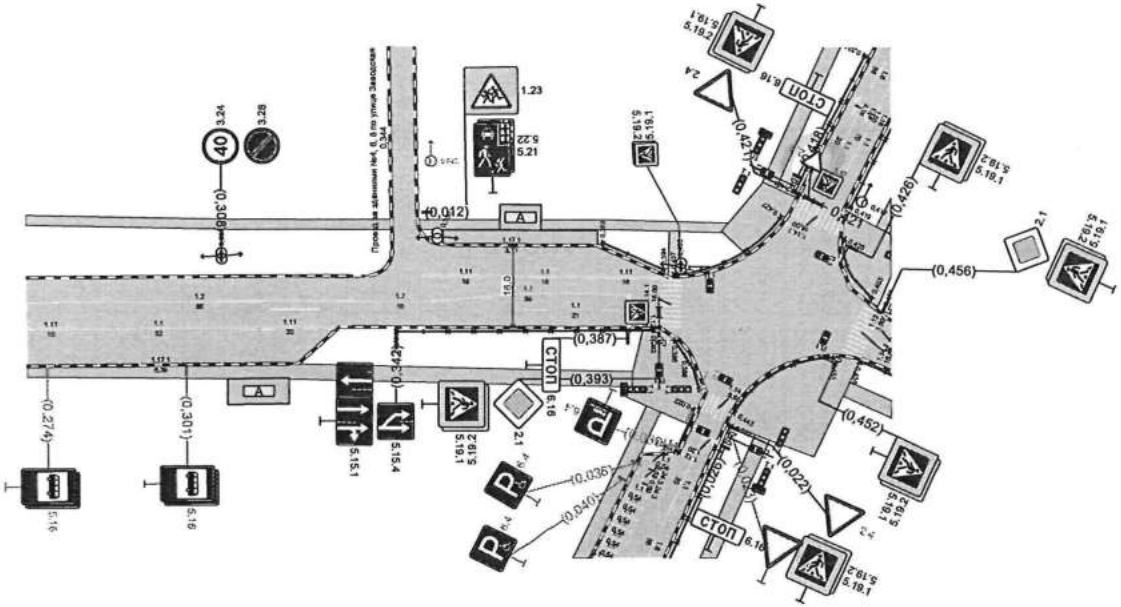

20 м

Дорожная разметка справа	Осевая линия	1.2 0,270 - 0,338; 1.7 0,318 - 0,348
	1-я от осевой	1.1 0,367 - 0,387
	2-я от осевой	1.11 0,270 - 0,280; 1.1 0,280 - 0,311; 1.11 0,311 - 0,331
	3-я от осевой	1.7.1 0,274 - 0,318
Дорожные ограждения и направляющие устройства справа	На разделительной	
	На обочине	070-Д 0,342 - 0,392
Тротуары справа		

Изм.	Кол.уч.	Лист	№ док.	Подп.	Дата

Подп. и дата | Инв.№ дубл. | Взам. инв. № | Подп. и дата | Инв. № подл.

Том 21

Тротуары слева		0,293 - 0,379, (86 м), а/б, ш. 3,0 м					0,439 - 0,627, (188 м), а/б, ш. 3,0 м
Дорожные ограждения и направляющие устройства слева	На обочине		ОПО-Д 0,334 - 0,347	ОПО-Д 0,357 - 0,377		ОПО-Д 0,417 - 0,439	
	На разделительной						
Дорожная разметка слева						11 0,419 - 0,439	
Элементы в плане							
Продольный профиль		R=7624, L=493				0,493	R=2605, L=197

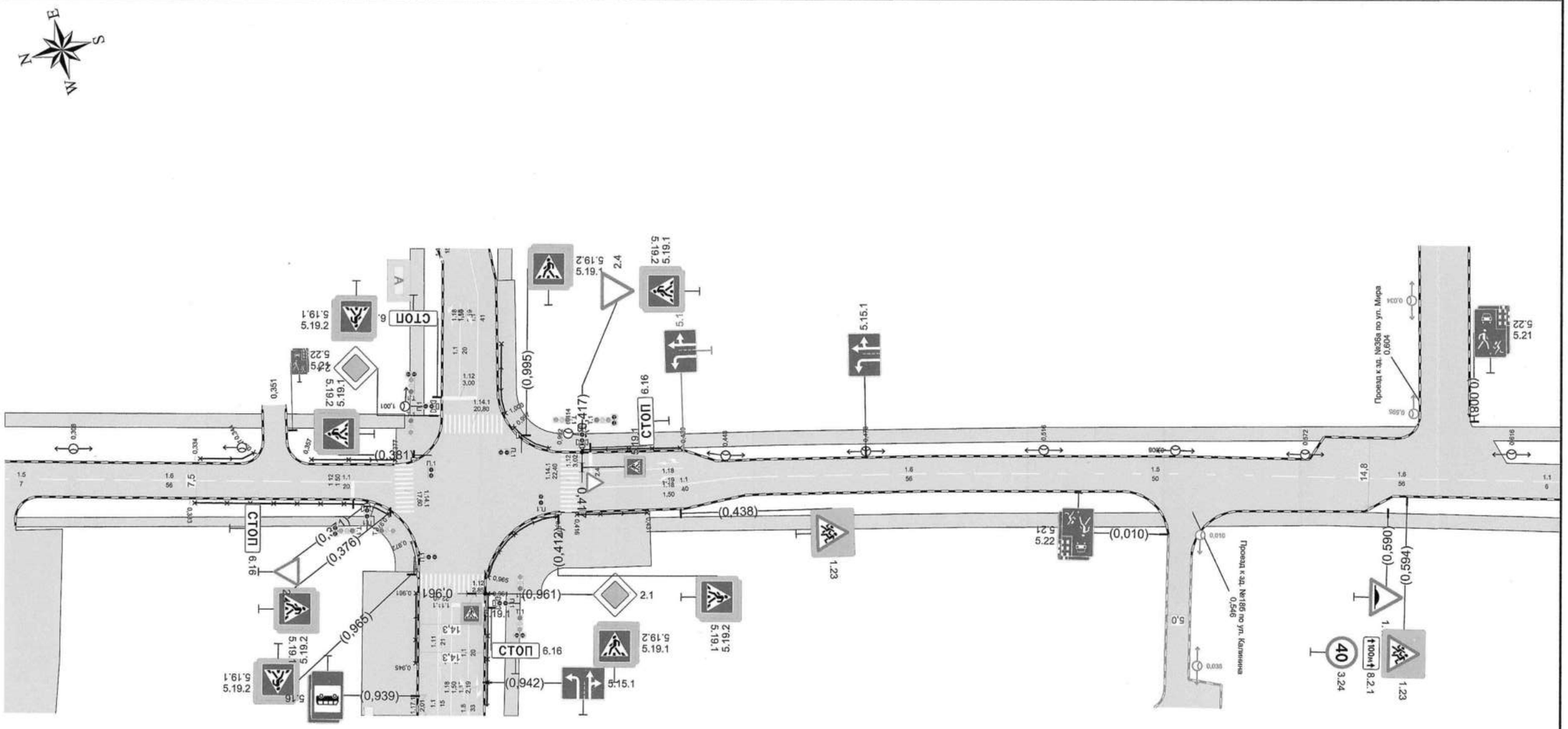

Согласовано
Нач. ОГИ ВДД В.Н. Ермаков

20 м

Дорожная разметка справа	15 0,293 0,300	16 0,300 - 0,357	11 0,357 - 0,376		11 0,419 - 0,459	16 0,459 - 0,515	15 0,515 - 0,565	16 0,565 - 0,621	11 0,621 0,627
Дорожные ограждения и направляющие устройства справа: На разделительной									
На обочине			ОПО-Д 0,333 - 0,376		ОПО-Д 0,416 - 0,431				
Тротуары справа		0,293 - 0,373, (79 м), а/б, ш. 2,0 м				0,431 - 0,627, (195 м), а/б, ш. 3,0 м			

Подп. и дата	Инв.№ дубл.	Взам. инв. №	Подп. и дата	Инв. № подл.

Изм.	Кол.уч.	Лист	№ док.	Подп.	Дата

N 76

Тротуары слева		0.293 - 0.379 (86 м), а/б ш 3.0 м						0.439 - 0.622 (188 м), а/б ш 3.0 м	
Дорожные ограждения и направляющие устройства слева	На обочине		ОПО-II 0.334 - 0.347	ОПО-II 0.357 - 0.377			ОПО-II 0.417 - 0.439		
	На разделительной								
Дорожная разметка слева							11 0.419 - 0.439		
Элементы в плане									
Продольный профиль		R=762м, L=493						R=2605, L=197	

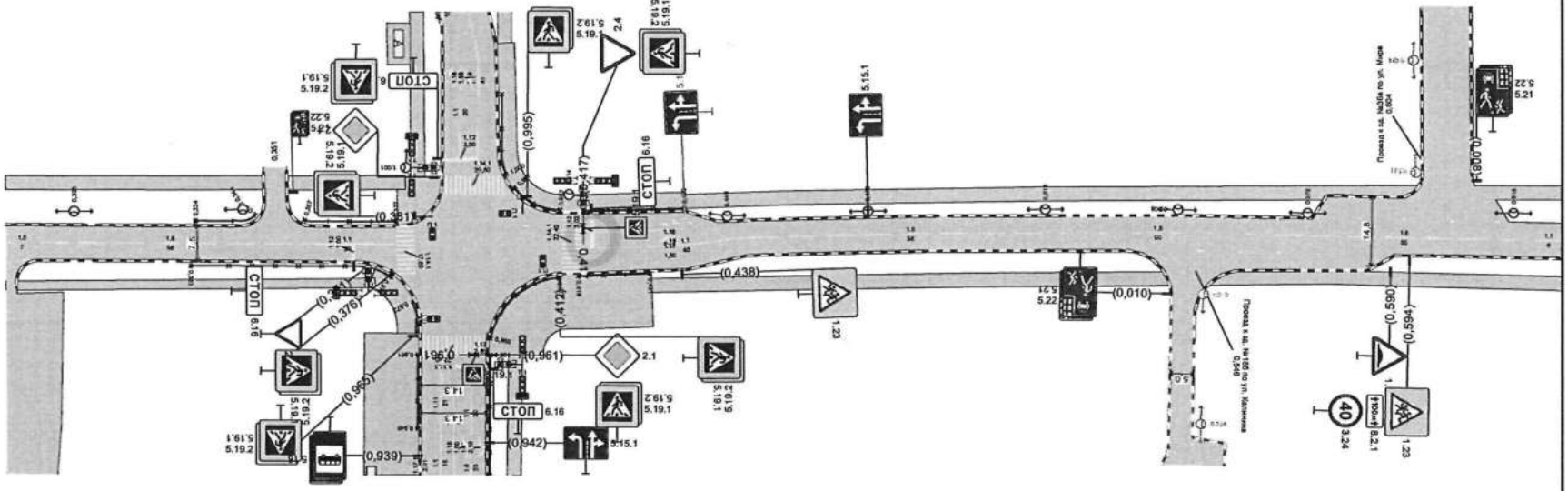

Дорожная разметка справа		15 0.293 0.300	16 0.300 - 0.357	11 0.357 - 0.376		11 0.419 - 0.439	16 0.439 - 0.515	15 0.515 - 0.565	16 0.565 - 0.621	11 0.621 0.627
Дорожные ограждения и направляющие устройства справа	На разделительной									
	На обочине		ОПО-II 0.333 - 0.376			ОПО-II 0.416 - 0.431				
Тротуары справа		0.293 - 0.373 (79 м), а/б ш 2.0 м				0.431 - 0.622 (195 м), а/б ш 3.0 м				

Подп. и дата	Инв.№ дубл.	Взам. инв. №	Подп. и дата	Инв. № подл.

Изм.	Кол.уч.	Лист	№ док.	Подп.	Дата

Том 22

Лист 69

Приложение № 17 к постановлению Администрации ЗАТО г. Зеленогорск от 06.07.2026 № 138-п

Тротуары слева		0,617 - 0,643, (27 м), а/б, ш. 3,0 м	0,646 - 0,676, (30 м), а/б, ш. 2,0 м	0,676 - 0,727, (51 м), а/б, ш. 2,0 м			0,817 - 0,836, (19 м), а/б, ш. 2,0 м	0,835 - 0,934, (99 м), а/б, ш. 2,0 м		
Дорожные ограждения и направляющие устройства слева	На обочине		(ЖБОДД) 0,646 - 0,676			ОПО-Д 0,783 - 0,802		ОПО-Д 0,835 - 0,885		
	На разделительной									
Дорожная разметка слева								1.1 0,851 - 0,871	1.8 0,871 - 0,917	
Элементы в плане										
Продольный профиль		R=2605, L=197			R=13546, L=592					

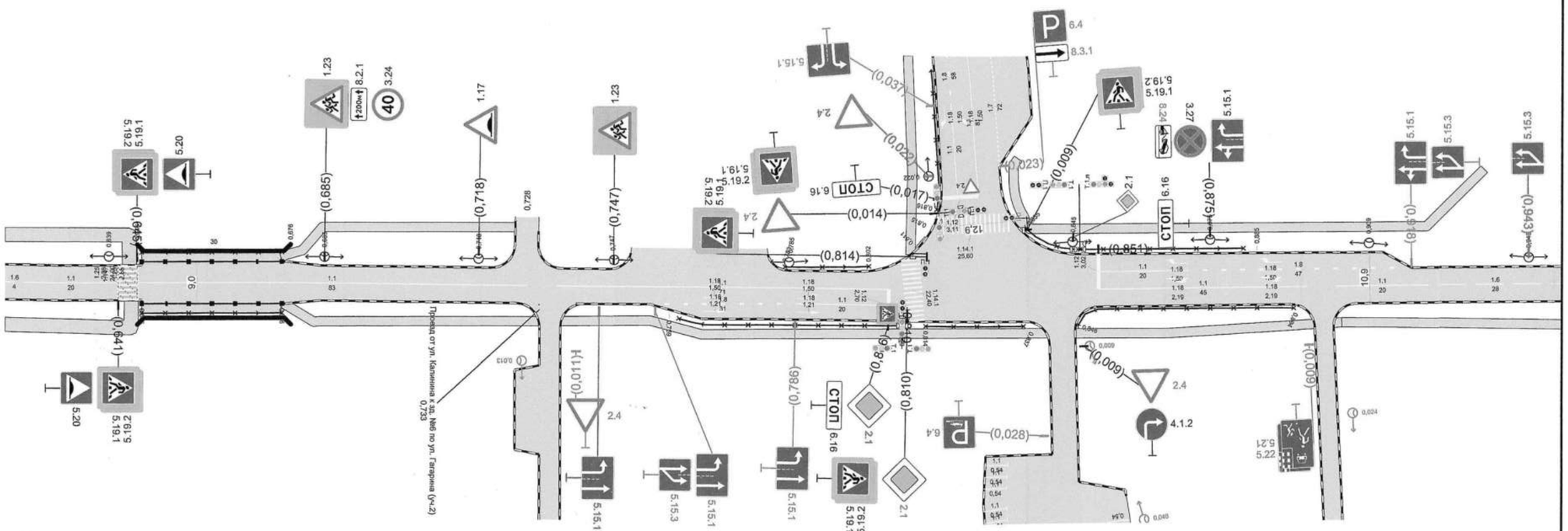

Согласовано
Нач. ОГИБДД В.Н. Ермаков

20 м

Дорожная разметка справа	Осевая линия	16 0,617 - 0,621	1.1 0,621 - 0,641	1.1 0,645 - 0,728	1.1 0,735 - 0,806		1.1 0,851 - 0,896	1.1 0,902 - 0,922	1.6 0,922 - 0,950			
	1-я от осевой					1.8 0,755 - 0,786	1.1 0,786 - 0,806					
Дорожные ограждения и направляющие устройства справа	На разделительной											
	На обочине		(ЖБОДД) 0,646 - 0,676		ОПО-Д 0,759 - 0,809		ОПО-Д 0,814 - 0,837	ОПО-Д 0,846 - 0,894				
Тротуары справа		0,617 - 0,644, (27 м), а/б, ш. 3,0 м	0,646 - 0,676, (30 м), а/б, ш. 2,0 м	0,677 - 0,903, (227 м), а/б, ш. 2,0 м					0,903 - 0,950, (47 м), а/б, ш. 2,0 м			

Подп. и дата | Инв.№ дубл. | Взам. инв. № | Подп. и дата | Инв. № подл.

Изм.	Кол.уч.	Лист	№ док.	Подп.	Дата

№ 17

Тротуары слева		0.617 - 0.643 (27 м) а/б ш 3.0 м	0.646 - 0.676 (30 м) а/б ш 2.0 м	0.676 - 0.727 (51 м) а/б ш 2.0 м			0.817 - 0.836 (19 м) а/б ш 2.0 м	0.835 - 0.934 (99 м) а/б ш 2.0 м			
Дорожные ограждения и направляющие устройства слева	На обочине		ПО(В) 0.646 - 0.676			ОТО-Д 0.783 - 0.802		ОТО-Д 0.835 - 0.885			
	На разделительной										
Дорожная разметка слева									11 0.851 - 0.871	18 0.871 - 0.917	
Элементы в плане											
Продольный профиль		R-2605 L=197				R-13546 L=592					

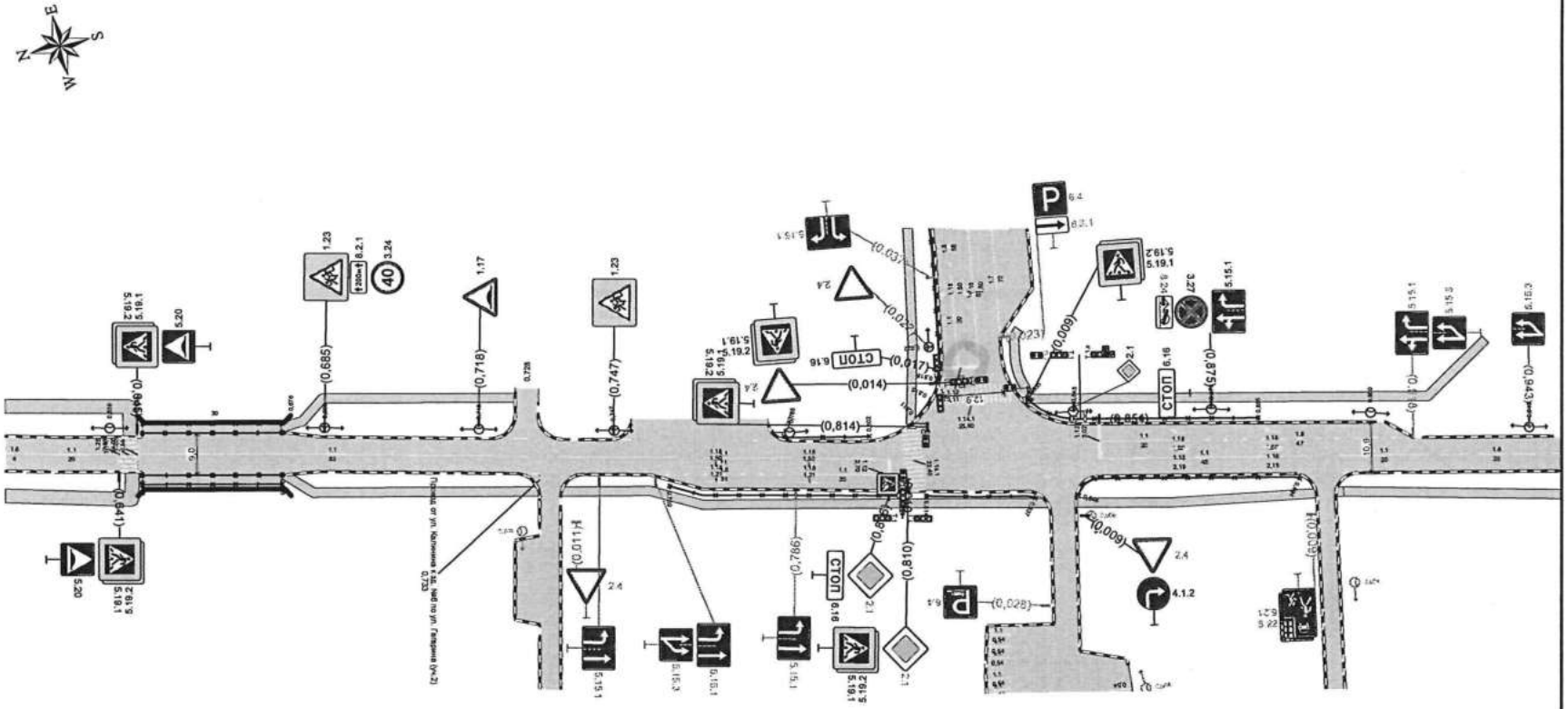

Дорожная разметка справа	Осевая линия	16 0.617 - 0.621	11 0.621 - 0.641		11 0.645 - 0.728		11 0.735 - 0.806			11 0.851 - 0.896		11 0.902 - 0.922	16 0.922 - 0.950
	1-я от осевой						18 0.755 - 0.786	11 0.786 - 0.806					
Дорожные ограждения и направляющие устройства справа	На разделительной												
	На обочине			ПО(В) 0.646 - 0.676			ОТО-Д 0.759 - 0.809		ОТО-Д 0.814 - 0.837	ОТО-Д 0.846 - 0.894			
Тротуары справа		0.617 - 0.644 (27 м) а/б ш 3.0 м		0.646 - 0.676 (30 м) а/б ш 2.0 м	0.677 - 0.903 (227 м) а/б ш 2.0 м							0.903 - 0.950 (47 м) а/б ш 2.0 м	

Изм.	Кол.уч.	Лист	№ док.	Подп.	Дата

Том 22

Лист 70

Подп. и дата | Инв.№ дубл. | Взам. инв. № | Подп. и дата | Инв. № подл.

Тротуары слева		0,017 - 0,121, (105 м), а/б, ш. 3,0 м										0,119, 121, 0,305, 301, 0,189, 191, 194, м/б, б/б, ш. 3,0-3,0 м
Дорожные ограждения и направляющие устройства слева	На обочине		ОПО-Д 0,015 - 0,112				ОПО-Д 0,117 - 0,135					
	На разделительной											
Дорожная разметка слева	3-я от осевой								1.17.1 0,152 - 0,172			
	2-я от осевой							1.11 0,135 - 0,155	1.11 0,155 - 0,171	1.11 0,171 - 0,191		
	1-я от осевой		1.1 0,019 - 0,054		1.1 0,097 - 0,114	1.1 0,118 - 0,138	1.6 0,138 - 0,194				1.5 0,194 - 0,305	
Элементы в плане												
Продольный профиль			R=15782, L=795									

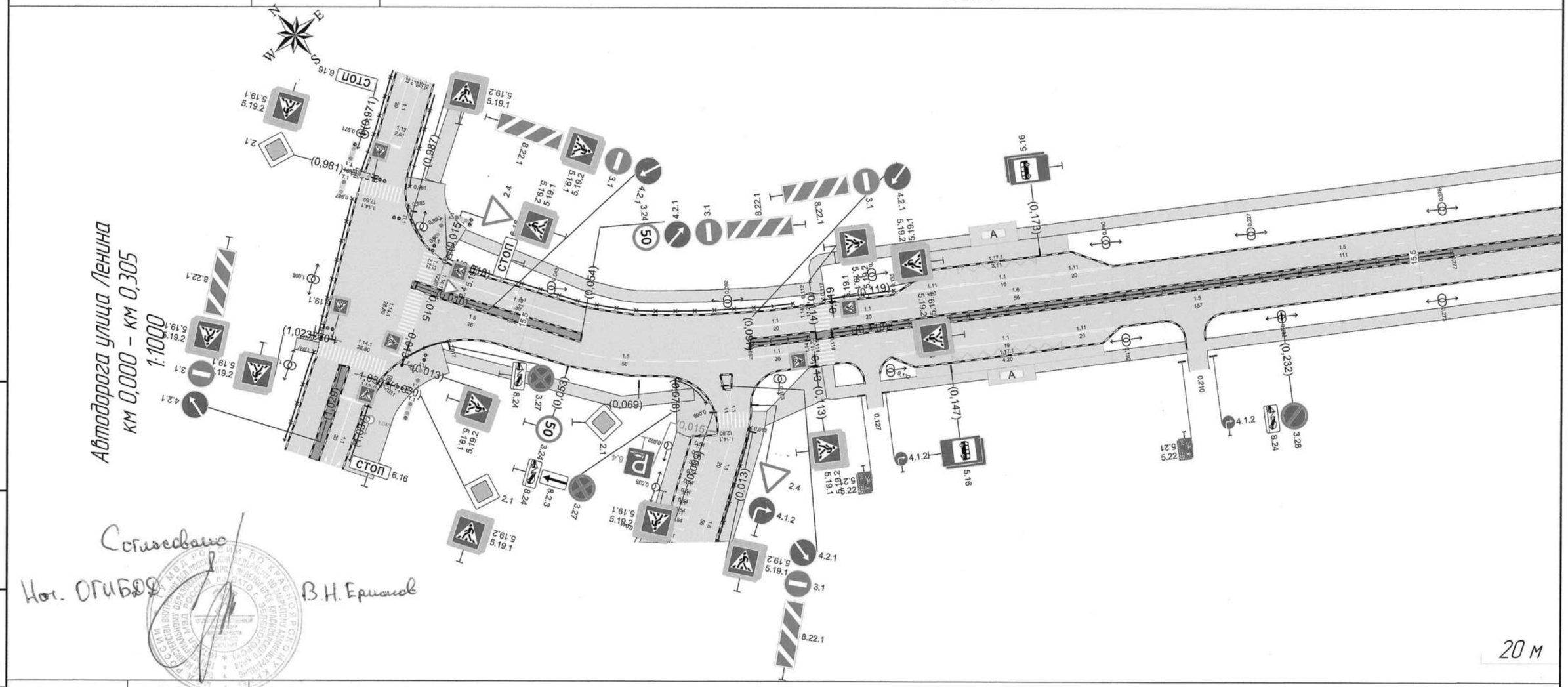

Согласовано
Нач. ОГИБДД В.Н. Ермаков

Дорожная разметка справа	Осевая линия											
	1-я от осевой		1.5 0,013 - 0,039	1.6 0,038 - 0,054			1.5 0,118 - 0,305					
	2-я от осевой				1.6 0,054 - 0,094	1.1 0,094 - 0,114		1.11 0,133 - 0,152	1.1 0,152 - 0,171	1.11 0,171 - 0,191		
	3-я от осевой								1.17.1 0,148 - 0,176			
Дорожные ограждения и направляющие устройства справа	На разделительной					ОПО-Д 0,097 - 0,114		ОПО-Д 0,118 - 0,277				
	На обочине											
Тротуары справа			0,022 - 0,083, (61 м), а/б, ш. 3,0 м									

Подп. и дата | Инв.№ дубл. | Взам. инв. № | Подп. и дата | Инв. № подл.

Изм.	Кол.уч.	Лист	№ док.	Подп.	Дата

| | | |

Тротуары слева		0,030 - 0,303, (273 м), а/б, ш. 3,0 м
Дорожные ограждения и направляющие устройства слева	На обочине	
	На разделительной	
Дорожная разметка слева	2-я от осевой	1.17.1 0,050 - 0,070
	1-я от осевой	1.11 0,042 - 0,054; 1.1 0,054 - 0,067; 1.11 0,066 - 0,078
Элементы в плане		
Продольный профиль		R=7776, L=192; 0,192; R=3215, L=192

Автодорога улица Строителей
км 0,000 - км 0,303
1:1000

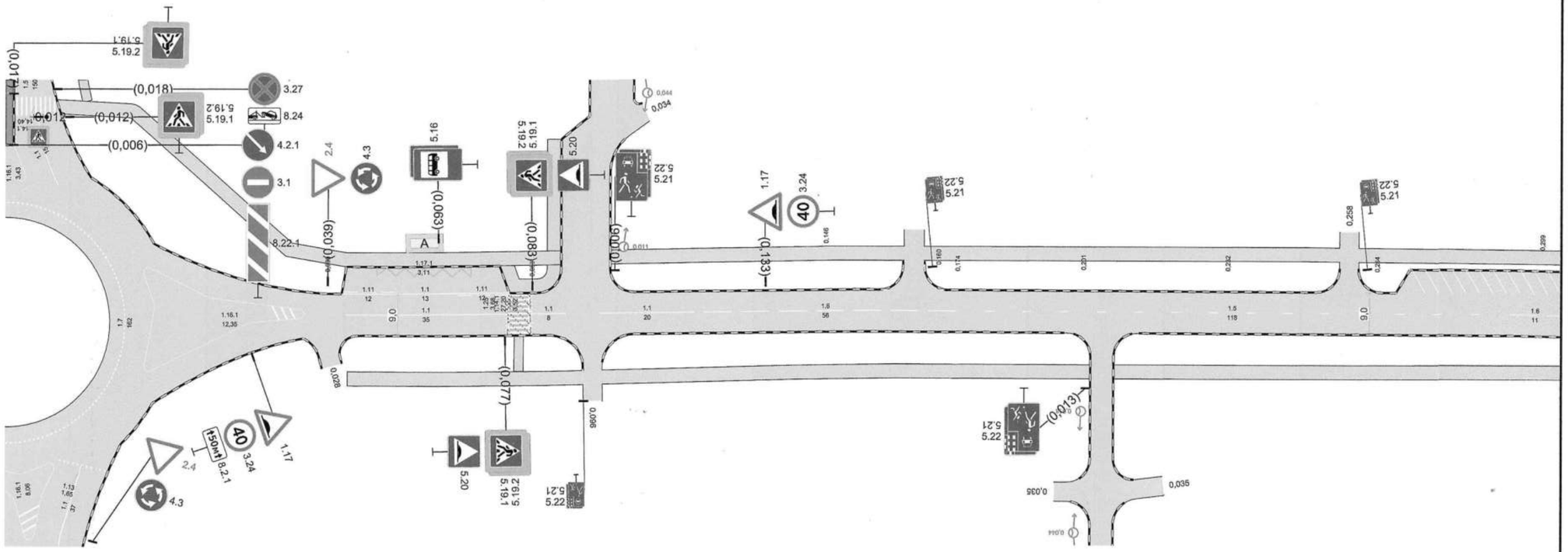

Согласовано
Нач. ОГИБДД В.Н. Ермолов

20 м

Дорожная разметка справа		1.1 0,043 - 0,078		1.1 0,083 0,090		1.1 0,097 - 0,118	1.6 0,118 - 0,174	1.5 0,174 - 0,292	1.6 0,292 - 0,303
Дорожные ограждения и направляющие устройства справа	На разделительной								
	На обочине								
Тротуары справа		0,033 - 0,303, (270 м), а/б, ш. 3,0 м							

Изм.	Кол.уч.	Лист	№ док.	Подп.	Дата

Лист 148

Подп. и дата | Инв.№ дубл. | Взам. инв. № | Подп. и дата | Инв. № подл.

Тротуары слева		0.030 - 0.301 (273 м), а/б ш. 3.0 м
Дорожные ограждения и направляющие устройства слева	На обочине	
	На разделительной	
Дорожная разметка слева	2-я от осевой	1.17.1 0.050 - 0.070
	1-я от осевой	III 0.042 - 0.054; II 0.054 - 0.067; III 0.066 - 0.078
Элементы в плане		
Продольный профиль		R=7776, L=192; R=3215, L=192

Автодорога улица Строителей
км 0.000 – км 0.303
1:1000

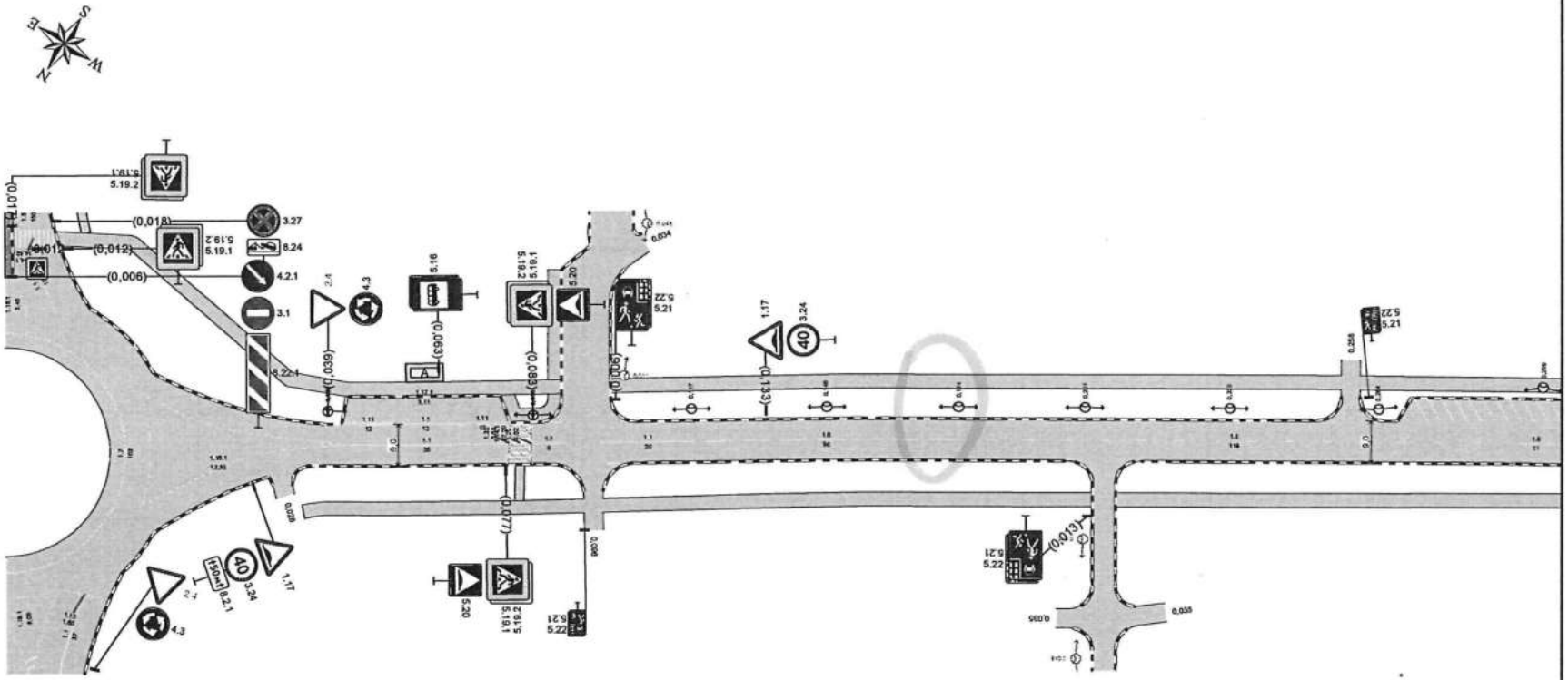

20 м

Дорожная разметка справа		II 0.043 - 0.078; II 0.083 0.090; II 0.097 - 0.118; 16 0.118 - 0.174; 15 0.174 - 0.292; 16 0.292 - 0.303
Дорожные ограждения и направляющие устройства справа	На разделительной	
	На обочине	
Тротуары справа		0.033 - 0.301 (270 м), а/б ш. 3.0 м

Изм.	Кол.уч.	Лист	№ док.	Подп.	Дата

Том 22

Подп. и дата | Инв.№ дубл. | Взам. инв. № | Подп. и дата | Инв. № подл.

Приложение №20к постановлению Администрации ЗАТО г. Зеленогорск от 06.04.2026 № 138-п

Тротуары слева		0,235 - 0,420, (185 м), о/д, ш. 3,0 м; 0,420 - 0,455, (35 м), о/д, ш. 2,0 м; 0,455 - 0,555, (100 м), о/д, ш. 2,0 м
Дорожные ограждения и направляющие устройства слева	На обочине	ОПО-Д 0,369 - 0,419; ОПО-Д 0,425 - 0,453; ОПО-Д 0,456 - 0,501
	На разделительной	
Дорожная разметка слева		
Элементы в плане		0,407; R=25, L=61; 0,469
Продольный профиль		R=3215, L=192; 0,384; R=7587, L=193

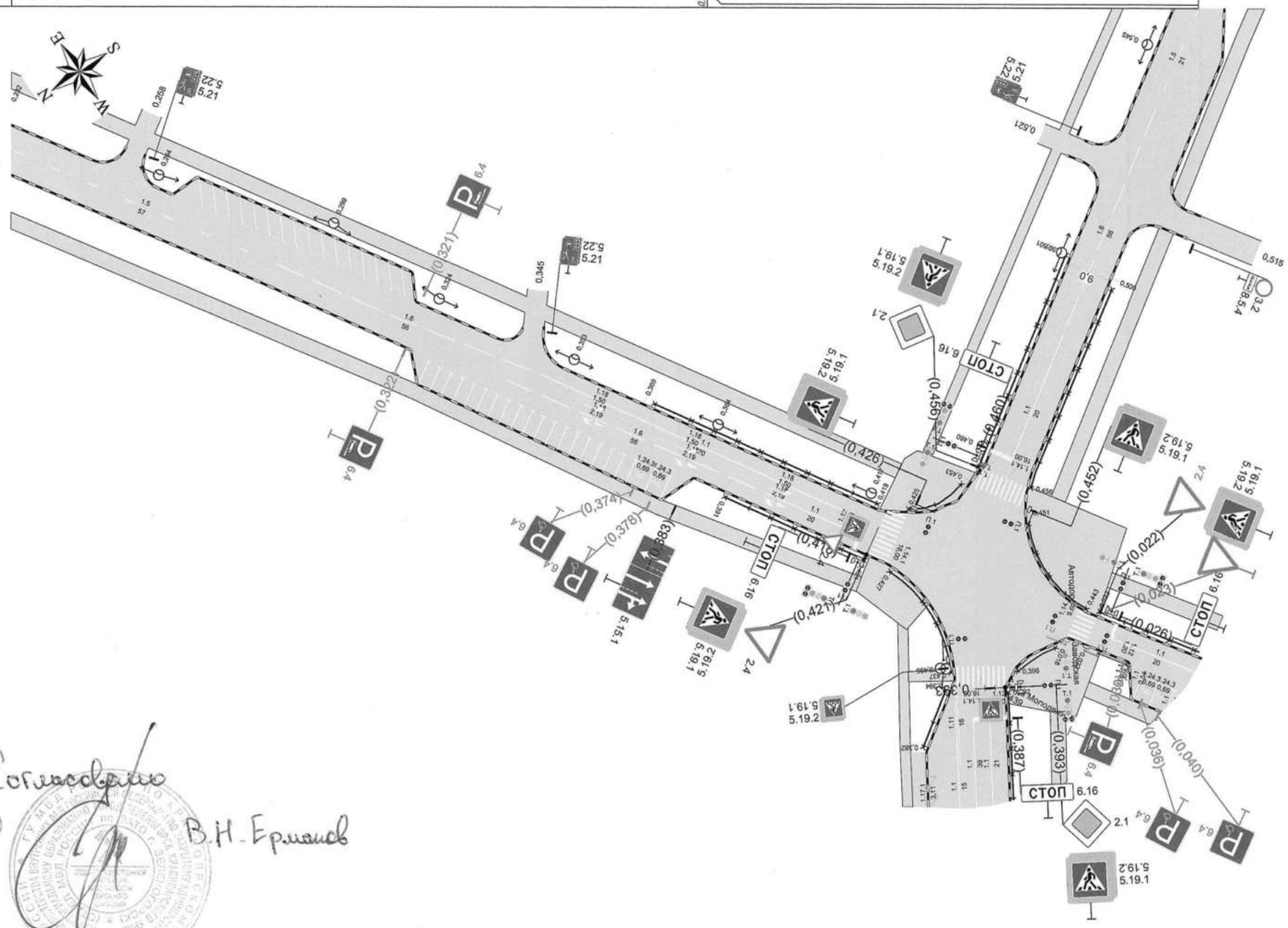

Автодорога улица Строителей
км 0,235 – км 0,555
1:1000

Согласовано
Нач. ОГИБДД
В.Н. Ермаков

20 м

Дорожная разметка справа		15 0,235 - 0,292	16 0,292 - 0,348		16 0,343 - 0,398	11 0,348 - 0,418	11 0,398 - 0,418	11 0,460 0,480	16 0,480 - 0,536	15 0,534 0,555
Дорожные ограждения и направляющие устройства справа	На разделительной									
	На обочине						ОПО-Д 0,391 - 0,421		ОПО-Д 0,456 - 0,500	
Тротуары справа		0,235 - 0,422, (186 м), о/д, ш. 3,0 м						0,456 - 0,555, (99 м), о/д, ш. 3,0 м		

Изм.	Кол.уч.	Лист	№ док.	Подп.	Дата

Лист 149

Подп. и дата | Инв.№ дубл. | Взам. инв. № | Подп. и дата | Инв. № подл.

N 20

Тротуары слева		0.235 - 0.420 (185 м) а/б ш 3.0 м	0.420 - 0.455 (35 м) а/б ш 2.0 м	0.455 - 0.555 (100 м) а/б ш 2.0 м	
Дорожные ограждения и направляющие устройства слева	На обочине	ОПО-II 0.369 - 0.419	ОПО-II 0.425 - 0.453	ОПО-II 0.456 - 0.501	
	На разделительной				
Дорожная разметка слева					
Элементы в плане			0.407 R=25 L=61 0.468		
Продольный профиль		R=3215 L=192	0.286	R=7582 L=193	

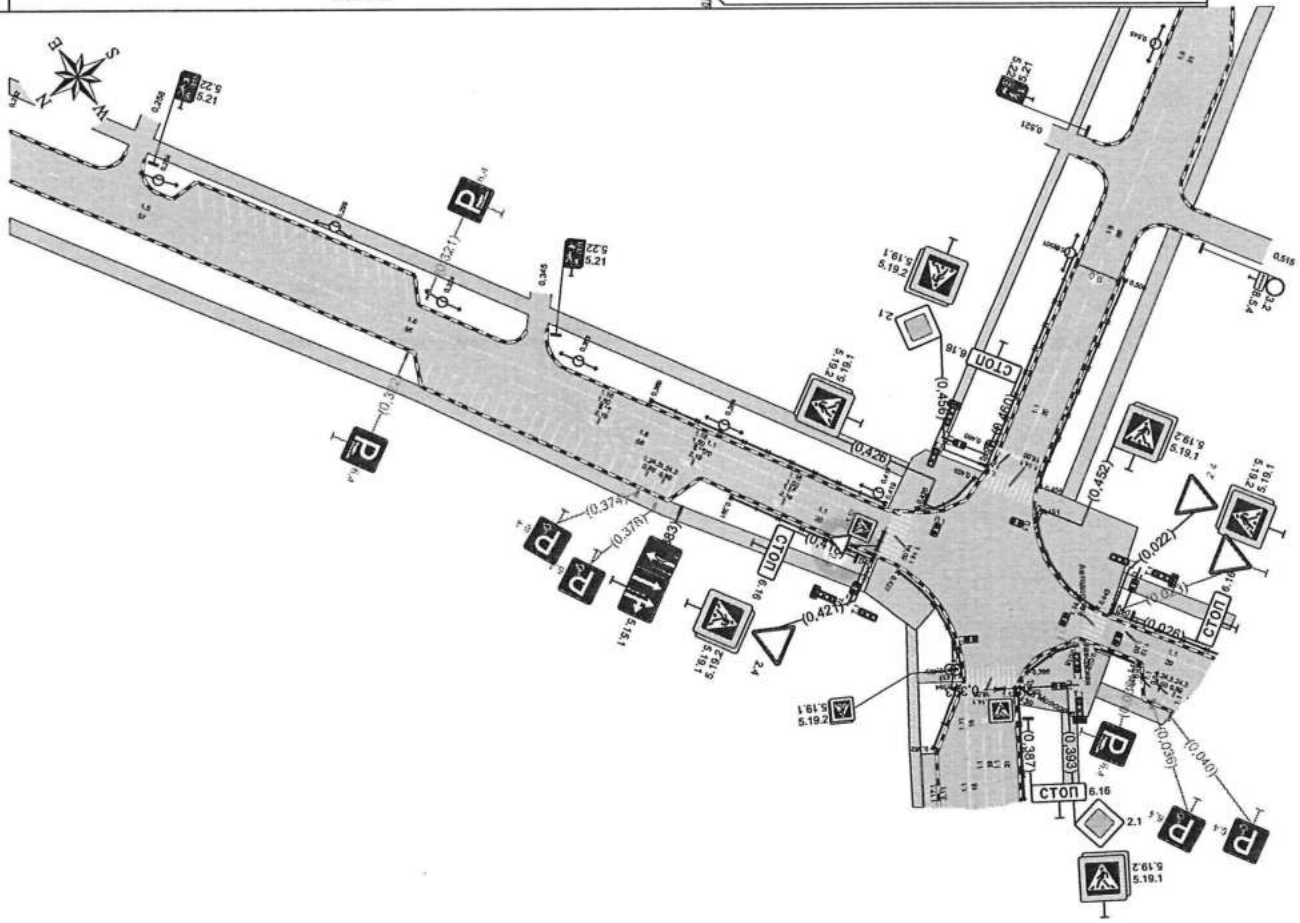

Дорожная разметка справа		15 0.235 - 0.292	16 0.292 - 0.348		16 11 0.343 - 0.398 0.348 - 0.418	11 0.398 - 0.418		11 0.460 0.480	16 0.480 - 0.536	15 0.536 0.555
Дорожные ограждения и направляющие устройства справа	На разделительной									
	На обочине					ОПО-II 0.391 - 0.421		ОПО-II 0.456 - 0.500		
Тротуары справа		0.235 - 0.422 (186 м) а/б ш 3.0 м						0.456 - 0.555 (99 м) а/б ш 3.0 м		

Подп. и дата

Инв.№ дубл.

Взам. инв. №

Подп. и дата

Инв. № подл.

Изм.	Кол.уч.	Лист	№ док.	Подп.	Дата

Том 22

Тротуары слева					
Дорожные ограждения и направляющие устройства слева	На обочине		070-0 0,015 - 0,054		
	На разделительной				
Дорожная разметка слева			11 0,017 - 0,037	18 0,037 - 0,095	
Элементы в плане					
Продольный профиль			R=106912, L=787		

Проезд от ул. Калинина (в районе зд. №25 по ул. Калинина) к зд. №27 по ул. Калинина, к д. №20 по ул. Гагарина и до Автодороги №26 (уч.1)

км 0,000 – км 0,307

1:1000

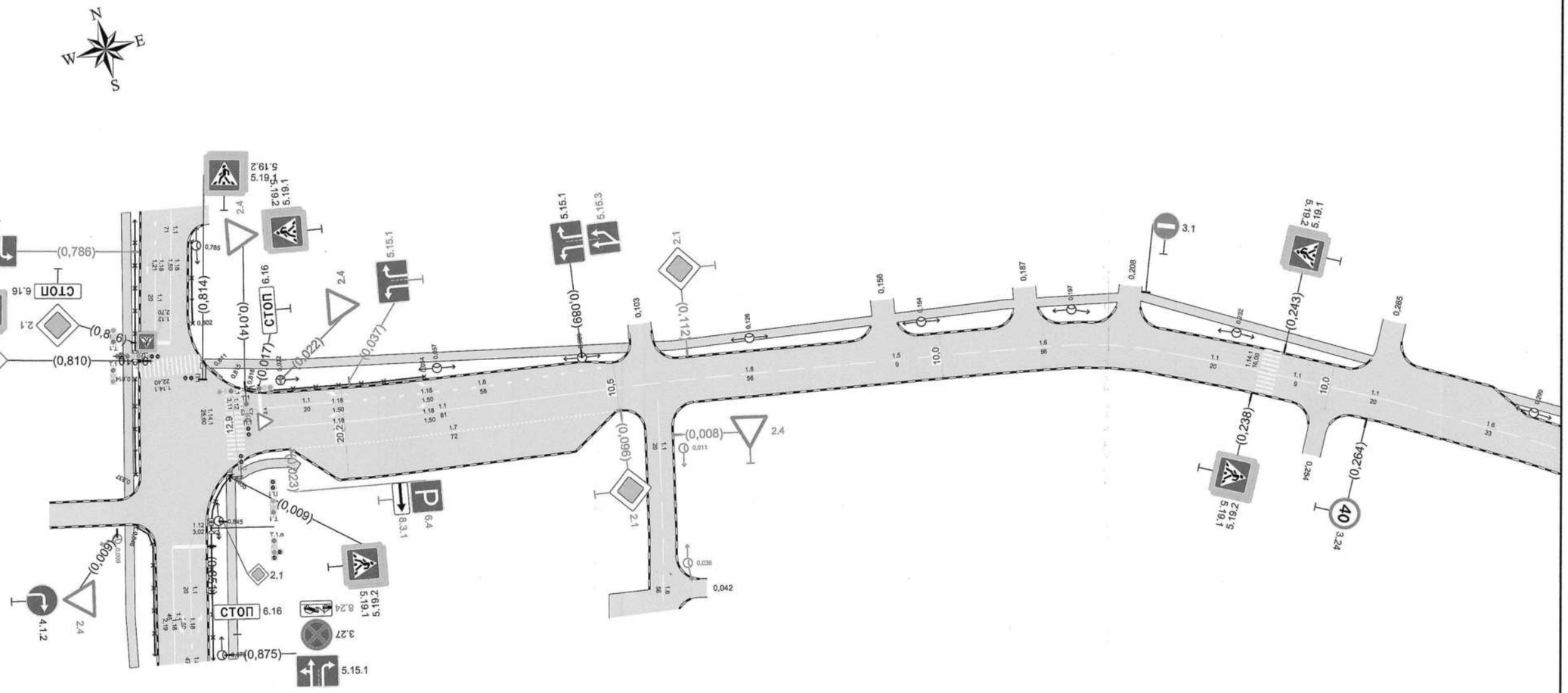

Согласовано
Нач ОГИБДД
В.Н. Брюханов

Дорожная разметка справа	Осевая линия		11 0,017 - 0,097	16 0,097 - 0,153	15 0,153 - 0,162	16 0,162 - 0,218	11 0,218 - 0,239	11 0,243 0,251	11 0,255 - 0,274	16 0,274 - 0,307			
	1-я от осевой		17 0,023 - 0,095										
Дорожные ограждения и направляющие устройства справа	На разделительной												
	На обочине												
Тротуары справа													

Изм.	Кол.уч.	Лист	№ док.	Подп.	Дата

Лист 109

Подп. и дата | Инв.№ дубл. | Взам. инв. № | Подп. и дата | Инв. № подл.

Тротуары слева					
Дорожные ограждения и направляющие устройства слева	На обочине	ОПО-Д 0.05 - 0.054			
	На разделительной				
Дорожная разметка слева		1.1 0.017 - 0.037	1.8 0.037 - 0.095		
Элементы в плане					
Продольный профиль		R=10692 L=787			

Проезд от ул. Калинина (в районе зд. №25 по ул. Калинина) к зд. №27 по ул. Калинина к д. №20 по ул. Гагарина и до Автодороги №26 (уч.1)
км 0.000 – км 0.307
1:1000

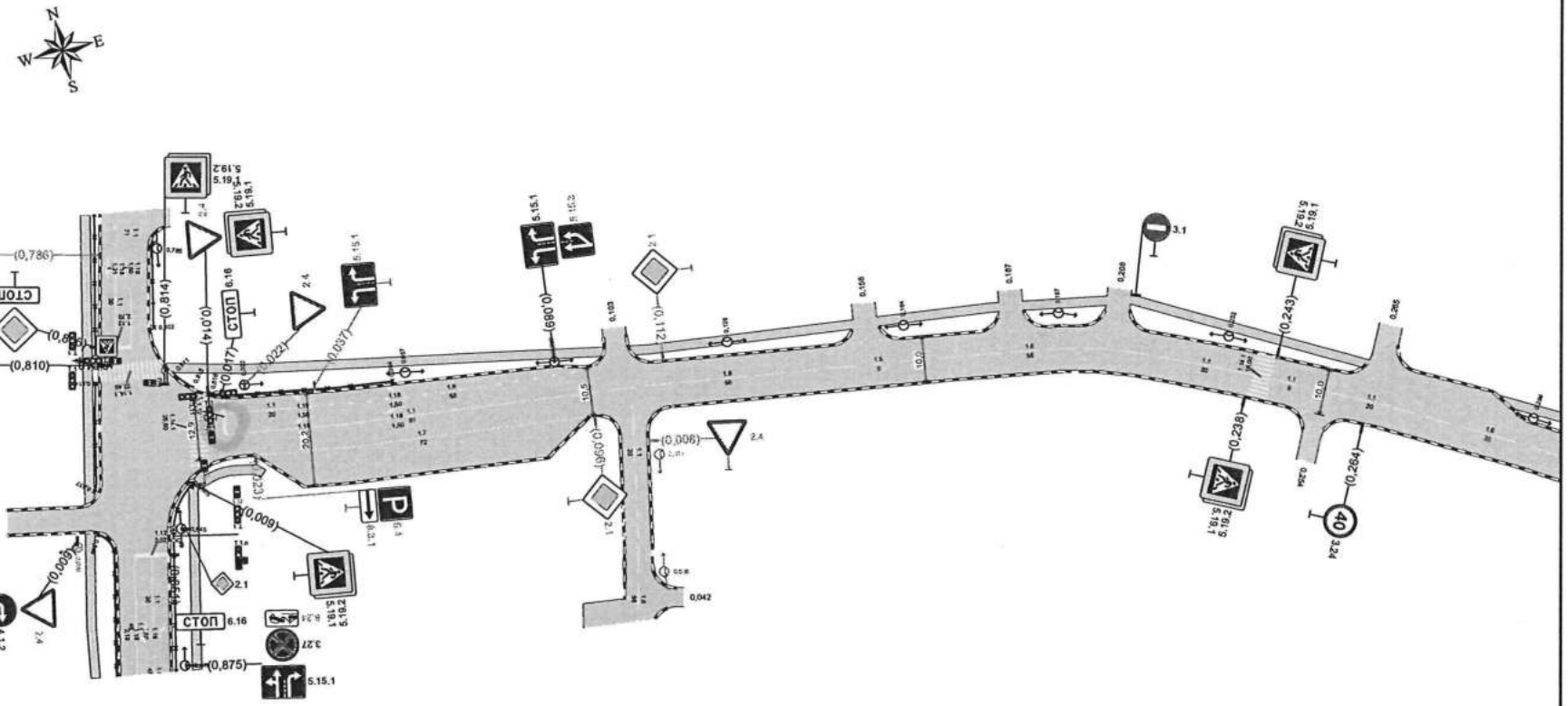

20 м

Дорожная разметка справа	Осевая линия		1.1 0.017 - 0.097	1.6 0.097 - 0.153	1.5 0.153 - 0.162	1.6 0.162 - 0.218	1.1 0.218 - 0.239	1.1 0.243 0.251	1.1 0.255 - 0.274	1.6 0.274 - 0.307
	1-я от осевой		1.7 0.023 - 0.095							
Дорожные ограждения и направляющие устройства справа	На разделительной									
	На обочине									
Тротуары справа										

Изм.	Кол.уч.	Лист	№ док.	Подп.	Дата

Том 23

Лист 109

Подп. и дата | Инв.№ дубл. | Взам. инв. № | Подп. и дата | Инв. № подл.